



Vivere il Parco



INFO-CALENDARIO 2025



Green List
Protected / Conserved Areas



EUROPARC
Turismo Sostenibile
nelle Aree Protette



MINISTERO DELL'AMBIENTE
E DELLA SICUREZZA ENERGETICA



Orientarsi tra i simboli



Attività di educazione ambientale



Attività con tematiche naturalistiche



Attività di Biowatching
Birdwatching, Seawatching



Incontri con l'esperto alla scoperta della Biodiversità



Attività su tematiche geologiche o mineralogiche



Incontri con l'esperto alla scoperta della Geologia



Attività con aperitivo o degustazioni



Attività dedicate ai bambini



Attività di osservazione del cielo notturno



Attività all'alba o al tramonto



Escursioni di cicloturismo o con spostamenti in bici



Trekking e uscite con lunghi spostamenti a piedi



Visite guidate con spostamenti in carrozza



Visite guidate con spostamenti in bus



Attività con spostamento in barca o motonave



Alla scoperta dei mammiferi marini nel Santuario Pelagos



Attività di snorkeling o didattiche in mare



Attività di kayak in mare



Attività nei musei



Attività in siti storici: torri, fortezze, eremi, paesi



Attività su tematiche archeologiche



Casa dell'Agronomo Info Park Pianosa



Visite alle catacombe di Pianosa



Visite guidate nelle ex aree di detenzione del carcere

Il Parco Nazionale Arcipelago Toscano

Il Parco Nazionale Arcipelago Toscano comprende sette isole, uniche per il clima, la geologia, la flora, la fauna, la storia e le leggende. Esse sono caratterizzate dalla diversità degli ambienti naturali, creati da una evoluzione geodinamica piuttosto complessa. La vegetazione è prevalentemente mediterranea e la flora è ricca di endemismi, ovvero di specie che sono presenti esclusivamente in questi luoghi in seguito alla loro caratteristica insulare. Anche la fauna è straordinariamente biodivera sia a terra sia a mare, con particolare riguardo all'avifauna: l'Arcipelago è infatti un punto di sosta e di nidificazione per molti uccelli migratori. Eccezionale è poi la geodiversità delle isole, dove tutti i principali processi geologici sono ben rappresentati e osservabili e la varietà mineralogica è sorprendente. L'Area Protetta si estende per circa 177 kmq a terra e abbraccia un ampio tratto di mare (circa 615 kmq) includendo tutte le isole dell'Arcipelago. In particolare, viene tutelata metà della superficie dell'Elba e del Giglio, a Capraia è esclusa dall'area Parco solo la ridotta estensione dell'abitato. Montecristo, Pianosa e Gorgona sono rigorosamente protette in quanto l'accesso è regolamentato secondo criteri di sostenibilità. Infine l'accesso è libero a Giannutri pur essendo necessario essere accompagnati da guide in gran parte dell'isola.



Le sette isole protette

L'ELBA è la terza isola italiana per estensione (224 kmq), con sviluppo massimo est-ovest di 27 km; nord-sud di 18 km. Dista 10 km dalla costa toscana. E' suddivisa in sette comuni: Campo nell'Elba, Capoliveri, Marciana, Marciana Marina, Porto Azzurro, Portoferraio, Rio. Il territorio è prevalentemente montuoso e collinare: il massiccio granitico occidentale culmina nel Monte Capanne (1.019 m), vetta più alta dell'Arcipelago. L'isola, nota da sempre per i giacimenti di minerali del ferro, è caratterizzata da un'eccezionale varietà di rocce e minerali, testimonianza di una serie di complessi eventi geologici che hanno portato alla sua formazione.

GIGLIO è la seconda in ordine di grandezza nell'Arcipelago Toscano (23,8 kmq). Si trova a 15 km ad ovest dell'Argentario. Percorsa da una catena di rilievi che culmina con il Poggio della Pagana (496 m) è prevalentemente granitica, ma presenta sul versante occidentale un frammento di antiche rocce sedimentarie e metamorfiche con filoni di minerali feriferi sfruttati fino agli anni '60 con le miniere situate nel borgo di Campese.

CAPRAIA, con una superficie di 19,3 kmq, è la terza isola dell'Arcipelago Toscano. Si trova a 54 km ad ovest della costa continentale e a 28 km dalla Corsica. Isola di origine vulcanica, è prevalentemente montuosa, con una dorsale di rilievi che l'attraversa tutta culminando con Monte Castello (445 m).

MONTECRISTO è la quarta isola per grandezza (10,4 kmq) e la più lontana dalla costa continentale (circa 63 km). Frequentata già in epoca romana, accolse nel V secolo San Mamiliano che fondò sull'isola una comunità monastica attiva fino al XVI secolo. E' Riserva Naturale Integrale Statale dal 1971 e Riserva Naturale Biogenetica dal 1988. L'unico approdo si trova a Cala Maestra dove sorge la Villa Reale.

PIANOSA con i suoi 10,2 kmq è per estensione la quinta isola dell'Arcipelago Toscano. È situata a 14 km a sud-sud ovest dalle coste dell'isola d'Elba, a circa 27 km a sud-sud est da Montecristo e a circa 40 km ad est della Corsica. Frequentata dall'uomo preistorico e dai più antichi navigatori presenta testimonianze del neolitico, dell'eneolitico e dell'età del bronzo. Sede di strutture residenziali marittime di epoca romana, nel periodo imperiale vi fu esiliato Agrippa, nipote di Augusto. Fino al 1998 è rimasta chiusa al turismo perché sede di un penitenziario.

GIANNUTRI (2,6 kmq), con 11 chilometri di costa rocciosa, è la più meridionale delle isole toscane. Gli unici punti di approdo, Cala Spalmatoio e Cala Maestra, presentano esigue spiagge di ghiaia. Tutt'attorno splendidi fondali ricchissimi di biodiversità marina. Il sito archeologico della Villa Romana dei Domizi è visitabile accompagnati da guide specializzate.

GORGONA è la più piccola (2,2 kmq) e la più settentrionale isola dell'Arcipelago Toscano. Dista 36 km dalla costa, è sede di una colonia penale agricola ed ha uno sviluppo costiero di poco superiore a 5 km. Il territorio montuoso, nel versante occidentale, culmina con Punta Gorgona (225 m). Il versante orientale è solcato da tre piccole vallate, la più settentrionale delle quali scende fino al mare presso la piccola spiaggia ed il villaggio-approdo di Cala dello Scalo.

Il Santuario per i Mammiferi Marini Pelagos

Il Parco Nazionale Arcipelago Toscano è totalmente inserito nel Santuario Internazionale per la Protezione dei Mammiferi Marini Pelagos che è un'area marina protetta di circa 87.500 kmq tra Italia, Francia e Principato di Monaco. Si estende nel bacino corso-ligure-provenzale da Punta Escampobariou (nei pressi di Tolone) a Capo Falcone e Capo Ferro (Sardegna), fino al confine tra Toscana e Lazio. È un'area caratterizzata da un'elevata biodiversità che comprende, oltre a balenottere, capodogli e delfini, circa 8.500 specie di animali marini.



2021 – 2030 Decennio delle Scienze Oceaniche

L'Oceano copre il 71% della superficie terrestre, la sua salute è fondamentale per la vita sulla Terra e per il benessere umano. La vita marina è in sofferenza a causa del riscaldamento globale, dell'inquinamento, della pesca intensiva di alcune specie di pesci. Per questi motivi l'ONU ha deciso di dedicargli il "Decennio del mare", a partire dal gennaio 2021. L'iniziativa - il cui titolo ufficiale è "Decade of Ocean Science for Sustainable Development" (Decennio delle Scienze del Mare per lo Sviluppo Sostenibile) - punta a sensibilizzare e mobilitare su questo tema e a far progredire la conoscenza sugli oceani per elaborare soluzioni collettive. Tra gli scopi c'è anche quello di favorire la cooperazione internazionale nel campo delle scienze oceaniche e coordinare programmi di ricerca.



Un impegno per il turismo sostenibile

L'Ente Parco ha aderito alla Carta Europea del Turismo Sostenibile (CETS) promossa da Europarc Federation, uno strumento metodologico ed una certificazione che permette di migliorare la gestione del turismo nelle aree protette. L'elemento centrale della Carta è la collaborazione tra tutte le parti interessate a sviluppare una strategia comune ed un piano d'azione per lo sviluppo turistico, nel comune obiettivo della tutela del patrimonio naturale e culturale e il continuo miglioramento della gestione del turismo a favore dell'ambiente, della popolazione locale, delle imprese e dei visitatori. Attualmente il Parco è soggetto capofila di un Piano d'Azione quinquennale (2021-2025) condiviso con le parti sociali partner e consultabile dal link :

www.islepark.it/visitare-il-parco/carta-europea-turismo-sostenibile

e dal qr code a lato:



10 PRINCIPI CETS DA SEGUIRE

- 1) Proteggere il paesaggio, la biodiversità e il patrimonio culturale
- 2) Supportare la conservazione attraverso il turismo
- 3) Ridurre l'impronta ecologica, l'inquinamento e lo spreco
- 4) Offrire ai visitatori accessi sicuri per tutte le abilità
- 5) Comunicare efficacemente l'unicità dell'area
- 6) Garantire la coesione sociale
- 7) Rafforzare l'economia locale
- 8) Offrire formazione per le competenze agli operatori
- 9) Controllare le performance ed i risultati del turismo
- 10) Comunicare le azioni e coinvolgere nella Carta



4 ASSI STRATEGICI INDIVIDUATI PER IL TERRITORIO DEL PARCO

UN TERRITORIO DA GESTIRE

- Sostenere le attività di tutela e monitoraggio del capitale naturale, della geodiversità, del patrimonio storico-culturale e del territorio più in generale, anche attraverso azioni di controllo delle specie aliene e la gestione ottimale delle spiagge e della fascia costiera, compresa l'eventuale individuazione di aree di protezione a mare.
- Garantire la manutenzione della rete sentieristica e il recupero delle strutture funzionali alla fruizione sostenibile dell'Arcipelago Toscano.

UN'OFFERTA DA DIFFERENZIARE

- Destagionalizzare il turismo attraverso la varietà delle esperienze (turismo naturalistico, geoturismo, turismo culturale ed eno-gastronomico, outdoor, ecc.) e delle attività educative proposte dal territorio nei confronti del turista consapevole.
- Immaginare un brand per l'Arcipelago Toscano da veicolare attraverso una comunicazione coordinata e finalizzata a promuovere una destinazione sostenibile "non solo mare".

UN'IMPRONTA DA RIDURRE

- Ridurre gli impatti ambientali operando nella direzione di un territorio "carbon free" e "plastic free" (energie alternative, ciclo delle acque, sprechi alimentari, economia circolare, gestione dei rifiuti, ...) e agire contro gli effetti dei cambiamenti climatici.
- Ripensare la mobilità interna e le connessioni nell'ambito dell'Arcipelago Toscano per far crescere le realtà locali e migliorare l'offerta turistica delle isole.

UNA COMUNITÀ DA FAR CRESCERE

- Consolidare il ruolo e la "presenza" del Parco sul territorio, attraverso l'ascolto, la collaborazione e la condivisione degli obiettivi gestionali con gli attori locali per renderli sempre più consapevoli delle potenzialità del turismo sostenibile.
- Favorire l'imprenditorialità giovanile ed una economia complementare al turismo estivo (agricoltura di qualità, pesca sostenibile, filiera corta, servizi innovativi e per l'outdoor).

La Riserva della Biosfera MAB UNESCO

La Riserva MAB UNESCO Isole di Toscana – riconosciuta dal 2003 – è composta dalle sette isole dell'Arcipelago, alcune isolette tra la costa toscana e la Corsica e dal mare che le circonda; ambienti che racchiudono una grande diversità geologica e biologica rappresentativa della regione mediterranea. Il programma MAB (Man and the Biosphere) UNESCO sviluppa le basi all'interno delle scienze naturali e sociali per l'uso razionale e sostenibile e la conservazione delle risorse della biosfera e per il miglioramento della relazione generale tra le persone e il loro ambiente. In coerenza con tali obiettivi la Riserva della Biosfera Isole di Toscana promuove progetti e iniziative finalizzate a tutelare le risorse naturali e a incentivare uno sviluppo economico sostenibile a vantaggio delle comunità locali.



L'Agenda ONU 2030

Il 25 settembre 2015 l'Assemblea Generale dell'ONU ha adottato l'Agenda 2030 per lo Sviluppo Sostenibile individuando 17 obiettivi per lo Sviluppo Sostenibile, cruciali per la sopravvivenza dell'umanità: educazione, salute, protezione sociale, lavoro, cambiamento climatico, protezione ambientale. Il Parco Nazionale Arcipelago Toscano - impegnato nella quotidiana azione di tutela di ciò che è fragile, prezioso e minacciato - propone nel suo catalogo dei servizi 2025 attività, esperienze, laboratori ed eventi mirati a promuovere comportamenti e stili di vita che possano contribuire al raggiungimento di questi ambiziosi traguardi. Fra i 17 obiettivi individuati dall'ONU il PNAT sta concentrando la propria attenzione su alcuni di essi, più organici alla propria missione, nella convinzione che grandi mutamenti a livello globale possano essere generati dall'insieme di piccoli gesti individuali e che scelte quotidiane consapevoli possano contribuire alla costruzione di "una vita sulla terra sostenibile, pacifica, prospera ed equa per tutti".

Obiettivo 4. Fornire educazione di qualità, equa ed inclusiva, e opportunità di apprendimento per tutti

Obiettivo 6. Garantire a tutti disponibilità e gestione sostenibile dell'acqua e delle strutture igienico-sanitarie

Obiettivo 7. Garantire energia pulita e accessibile

Obiettivo 12. Garantire modelli sostenibili di produzione e di consumo

Obiettivo 13. Promuovere azioni, a tutti i livelli, per combattere il cambiamento climatico

Obiettivo 14. Conservare e utilizzare in modo durevole gli oceani, i mari e le risorse marine per uno sviluppo sostenibile

Obiettivo 15. Proteggere, ripristinare e favorire un uso sostenibile dell'ecosistema terrestre

Obiettivo 17. Rafforzare i mezzi di attuazione e rinnovare il partenariato per lo sviluppo sostenibile



Il PNAT nella prestigiosa Green List

Qualcuno lo ha definito il premio Nobel per la natura, altri lo considerano il gotha mondiale delle aree naturali protette, nella sostanza si tratta di una lista in cui vengono inseriti e certificati i parchi e le riserve naturali che risultano essere i migliori a livello globale in termini di tutela delle risorse naturali e di gestione sostenibile del territorio. Stiamo parlando della “Green List” promossa e garantita dalla IUCN, l’Unione Internazionale per la Conservazione della Natura (International Union for the Conservation of Nature), il massimo organismo mondiale in materia di aree protette. Dal 2021 anche il Parco Nazionale Arcipelago Toscano è stato inserito in questa prestigiosa cerchia di super-Parchi. Attualmente la Green List della IUCN conta 87 aree protette in tutto il mondo.



Solo tre Parchi italiani hanno conseguito questo riconoscimento che certifica gli elevati standard gestionali di quelle aree protette che hanno dimostrato un costante impegno in quattro piloni strategici; la governance, la programmazione, il management e i risultati di conservazione. Gli esperti mondiali inviati dalla IUCN per la verifica sul campo hanno apprezzato lo straordinario capitale naturale che caratterizza l’Arcipelago Toscano, ma hanno anche registrato e valutato positivamente le tante azioni e i diversi progetti che l’ente gestore ha condotto in questi anni per conservare i valori ambientali nel rispetto delle comunità locali e in coerenza con gli obiettivi per uno sviluppo durevole promossi dall’ONU nell’ambito della Agenda 2030. I Parchi rappresentano le punte di diamante del sistema mondiale delle aree protette, un riferimento tecnico e di governance per il mantenimento delle risorse naturali fondamentali per la salute e per l’economia di tutti.



Green List
Protected | Conserved Areas



I Cammini dell'Elba

L'Isola d'Elba è il luogo ideale per gli appassionati di turismo escursionistico grazie all'estesa rete sentieristica del Parco Nazionale che si sviluppa per circa 375 km. Si tratta nella maggior parte dei casi di antiche vie di collegamento tra i centri abitati e le aree un tempo coltivate ed adesso riconquistate dalla profumata e colorata macchia mediterranea. Il modo migliore per godere di questo cuore selvaggio dell'isola, dalle panoramiche alture alle coste a picco sul mare, è dedicare qualche giorno a due interessanti cammini: la Grande Traversata Elbana (GTE) e la Via dell'Essenza.

La Grande Traversata Elbana (GTE)

Il tracciato, conosciuto tra i camminatori che lo percorrono in genere in 3-4 giorni, segue i crinali montuosi, regala panorami mozzafiato e consente di ammirare le emergenze naturalistiche, storiche e archeologiche dell'isola. La GTE parte da Cavo biforcandosi nei pressi del Monte Capanne in due diramazioni che conducono a Patresi (GTE Nord) e Pomonte (GTE Sud) rispettivamente per un totale di 56 km e 48 km. Il percorso, che può essere seguito anche in senso inverso, da ponente a levante, si collega con diversi sentieri che permettono di scegliere la variante più adatta alle proprie esigenze. Il Parco ha individuato oltre 30 punti di interesse consultabili [on line](#).



La Via dell'Essenza

La via è stata recentemente allestita grazie ad una interessante collaborazione tra il Parco Nazionale e la Fondazione Acqua dell'Elba. Si tratta di un percorso costiero di circa 67 km attorno al massiccio del Monte Capanne suddiviso in 8 tappe ognuna delle quali è stata denominata con un'essenza tipica della macchia mediterranea (lentisco, erica, lavanda, cisto, ginepro, rosmarino, leccio, mirto). In ogni tappa sono stati individuati 5 punti di interesse la cui descrizione è consultabile [on line](#).



 La Grande Traversata Elbana (GTE)

 La Via dell'Essenza





Consigli e regole per vivere il Parco

Durante la visita si invita a seguire principi di buona educazione e buon senso per vivere il Parco ascoltando in silenzio il vento, i suoni della natura e seguirne i ritmi, scoprendolo con l'aiuto delle Guide Parco che permetteranno di rendere l'esperienza unica. Per godere della natura si richiede di seguire queste semplici regole:



- NON abbandonare i sentieri segnati



- Se avvisti animali, tieniti a distanza e NON disturbarli



- NON accendere fuochi, se ne avvisti uno segnalalo al n. 800 425 425



- NON raccogliere fiori, piante, minerali e fossili



- Riporta a casa i tuoi rifiuti; NON abbandonare nulla nel territorio



- Se porti con te il tuo cane, tienilo sempre al guinzaglio



Info Park e Centri di Educazione Ambientale

Presso i Centri Visita all'Isola d'Elba (Marciana, Lacona, Rio nell'Elba e Portoferraio) si trova tutto sull'area naturale protetta: informazioni, approfondimenti, servizi, gadget, consigli sui luoghi da scoprire e attività da prenotare.

I Centri di Educazione Ambientale organizzano visite guidate e laboratori didattici.



INFO PARK PORTOFERRAIO

Viale Elba 2, Portoferraio - Tel. 0565 908231

Dal 1 novembre al 31 marzo:

dal lunedì al sabato 9:00-15:00;

domenica 9:00-13:00

Dal 1 aprile al 31 ottobre:

dal lunedì alla domenica 9:00-19:00

CEA SISTEMA DUNALE LACONA

SP30, Lacona / spiaggia

Apertura dal 1 maggio al 1 ottobre

in base al calendario dei laboratori e delle attività consultabile su

parcoarcipelago.info

INFO PARK LACONA

SP30, Lacona / spiaggia - Tel. 0565 1930778

Dal 1 maggio al 15 giugno e

dal 16 al 30 settembre:

dal martedì alla domenica

10:00-16:00

Dal 16 giugno al 15 settembre:

dal lunedì alla domenica

9:00-18:00

INFO PARK PIANOSA

Tel. 0565 908231

Dal 15 marzo al 31 ottobre:

dal lunedì alla domenica 11:00-16:30





CASA DEL PARCO MARCIANA

Fortezza Pisana, Marciana
Tel. 0565 940110 - 348 7039374

Dal 30 marzo al 15 giugno e dal 1 ottobre al 31 ottobre:

venerdì (10:00-13:00 solo ottobre) 15:00-18:00
sabato 10:00-13:00 e 15:00-18:00
domenica 10:30-13:00
lunedì 10:00-13:00

dal 16 giugno al 30 settembre:

lunedì 10:00-13:00
martedì 10:00-13:00
mercoledì 10:00-13:00 e 16:00-19:00
venerdì 16:00-19:00
sabato 10:00-13:00 e 16:00-19:00
domenica 10:30-13

CASA DEL PARCO RIO NELL'ELBA

Loc. Canali, Rio
Tel. 0565 943399

dal 30 marzo al 31 maggio:

venerdì e sabato 10:00-13:00 e
16:00- 19:00;
domenica 10:00-13:00

dal 1 al 30 giugno e dal 1 al 14 settembre:

giovedì, venerdì, sabato 10:00-13:00 e
16:00-20:00; domenica 10:00-13:00

dal 1 luglio al 31 agosto:

martedì 16:00-20:00
giovedì, venerdì, sabato 10:00-13:00 e
16:00-20:00;
domenica 10:00-13:00

dal 15 settembre al 31 ottobre:

giovedì, venerdì, sabato 10:00-13:00 e
16:00 -19:00;
domenica 10:00-13:00



FORTE INGLESE
PORTOFERRAIO

FORTE INGLESE PORTOFERRAIO

Via Giagnoni 5, Portoferraio (sopra
l'ospedale, salendo da via San Rocco)

dal 1 marzo al 14 giugno e dal 16 settembre al 31 ottobre

ogni fine settimana dalle 16:00 alle 18:00

dal 15 giugno al 15 settembre

tutti i giorni dalle 18:00 alle 20:00

dal 1 novembre al 1 marzo

apertura in base al calendario eventi
informazioni: Info Park Portoferraio

CEA - CASA DEL PARCO “FORTEZZA PISANA”

La struttura – gestita con la presenza di una Guida Parco che accompagna i visitatori nel loro viaggio di scoperta dell’area protetta – è dedicata agli ambienti che caratterizzano il Parco Nazionale con particolare riferimento al settore occidentale dell’isola d’Elba e quindi ai paesaggi del granito, ai castagneti, al patrimonio culturale rappresentato dai “caprili”. Con allestimenti multimediali e applicazioni interattive si espongono la genesi e l’evoluzione geologica dell’Arcipelago Toscano, si approfondiscono i temi legati ai cambiamenti climatici e alla tutela della geodiversità e della biodiversità terrestre e marina, preziosi tesori custoditi nelle isole di Toscana. La struttura ospita laboratori didattici e spazi per attività di animazione. Da qui partono visite guidate lungo i sentieri della zona circostante e visite nel centro storico di Marciana. Ingresso gratuito.

“Marciana racconta”

passeggiata nell’antico borgo con la Guida Parco

Dal 19 giugno al 4 settembre, ogni giovedì dalle 21:30 alle 23:00

Ritrovo in paese, davanti alla farmacia. Introduzione alla natura e alla storia dell’isola. Passeggiata tra vicoli e stradine del caratteristico borgo di Marciana alla scoperta della sua storia: gli edifici religiosi e quelli militari, i musei che conservano interessanti reperti archeologici, l’importanza del borgo medievale come rifugio vitale dalle incursioni dei pirati sulla costa. Una pausa dall’Elba più animata e frenetica, tra straordinari paesaggi naturali e panorami maestosi, nel cuore del Parco Nazionale. Su prenotazione, € 8 - € 4 ridotto (5-12 anni), gratuito 0-4 anni. In luglio e agosto possibilità di bus navetta da Marciana Marina, da pagare in loco.



Musei
Arcipelago
SISTEMA MUSEALE
DELL'ARCIPELAGO TOSCANO

CEA Casa del Parco Marciana



CENTRO DI EDUCAZIONE AMBIENTALE CASA DEL PARCO "FRANCO FRANCHINI"

Il CEA di Rio è il Centro Visite del versante orientale dell'Elba, comprensorio da sempre vocato all'attività mineraria. Con l'aiuto della Guida Parco e di applicazioni interattive si entra in contatto con lo straordinario patrimonio geologico e mineralogico dell'isola; con spazi dedicati all'agrodimentare, alle attività didattiche e alla storia. Ingresso gratuito.

Laboratori di pittura naturalistica

Laboratori di pittura naturalistica e creatività per adulti e bambini, ogni martedì di luglio dalle ore 17:00 alle ore 18:30. Apprendimento e utilizzo di tecniche diverse come l'acquarello e le matite, suggerimenti pratici sull'uso del colore: un'occasione per osservare con attenzione la natura, memorizzare caratteristiche e particolari, rappresentandoli poi su carta. Materiale a carico dei partecipanti. Gratuito, su prenotazione.

Laboratori estivi per adulti e bambini

Laboratori per adulti e bambini **ogni giovedì di luglio e agosto** dalle ore 17:00 alle ore 18:30. "Alla scoperta del mare ed i suoi abitanti" - "Scopriamo la macchia mediterranea" - "Il tesoro elbano, le risorse metallifere, i minerali" - "Invasioni aliene, le specie aliene esotiche o non native" - "Ed ora navighiamo! I venti, i nodi e l'orientamento" - "Coloriamo con le terre naturali". Gratuito, su prenotazione.

Laboratori di stampa naturalistica ogni giovedì di ottobre dalle 16:00 alle 18:00. Laboratorio con la tecnica della stampa a mano per realizzare dei segnalibri con le foglie autunnali. Gratuito, su prenotazione.



CENTRO DI EDUCAZIONE AMBIENTALE "RAFFAELLO FORESI"

All'interno della struttura, nella zona centrale dell'isola, si organizzano attività per bambini e adulti su temi di educazione ambientale sviluppati attraverso laboratori, passeggiate e conferenze. Il limitrofo sistema dunale, protetto dal Parco, diventa lo spunto per una serie di attività a tema naturalistico condotte dalle Guide Parco.

Laboratori estivi per bambini 8-11 anni - Ogni martedì, mercoledì, giovedì, venerdì e sabato; da giugno a settembre (in agosto anche domenica), ore 14-16.

Laboratori estivi per bambini 5-7 anni - Ogni mercoledì, venerdì e sabato; da giugno a settembre (in agosto anche domenica), ore 11-12:30.

Il lunedì, dal 15 giugno al 15 settembre - 2 attività a settimane alterne

- Aperitivo con prodotti tipici e visita guidata al sistema dunale con Guida Parco, ore 18:00, durata 2 h. Su prenotazione, € 10; ridotto € 5 ragazzi 5-12; gratuito bambini 0-4 anni.

- Attività naturalistiche serali per bambini e famiglie. Su prenotazione, gratuito.

Ogni martedì di luglio e agosto

Snorkeling con Guida Parco - ore 11:00, durata 1 h e 30'. Su prenotazione, gratuito.

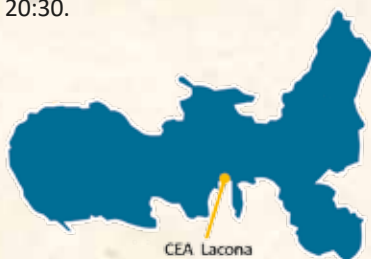
speciale Mindful eating - Lunedì 7 luglio

Incontro a cura di Antonella Vitacca. 'Mangiare consapevole', una pratica che aiuta a trovare un sano rapporto con il cibo. A seguire aperitivo consapevole, per concedersi il tempo di mangiare utilizzando tutti e cinque i sensi. Dalle 18:30 alle 20:30. Su prenotazione, € 10. Riservato ai maggiori di anni 15.

Trekking e Yoga - Lunedì 4 agosto

Breve trekking sul bellissimo promontorio di Capo Stella, da cui potremo ammirare panorami mozzafiato, fino ad una radura dove ci fermeremo per una pratica di ascolto e movimento consapevole del corpo. Dalle 18:30 alle 20:30.

Su prenotazione, € 10; ridotto € 5 ragazzi 5-12.





FORTE INGLESE

PORTOFERRAIO



Di proprietà del Comune di Portoferraio, **FORTE INGLESE** è una struttura difensiva del '700, realizzata per volere di Cosimo III Granduca di Toscana al fine di proteggere la città. Ampliato da Napoleone durante il suo esilio all'Elba, il Forte è stato utilizzato in molti modi fino al recente restauro. Oltre alla valenza storica dell'edificio, il Forte si apprezza anche per la posizione panoramica che permette di dominare la città e la rada di Portoferraio. Oggi i suggestivi ambienti della struttura ospitano la mostra permanente dello scienziato fotografo Giorgio Roster; il laboratorio naturalistico NAT-LAB; un allestimento multimediale sulle specie aliene; il grande dipinto del pittore Luciano Regoli "Lo sbarco di Napoleone all'Elba" e una camera PRISMA, per l'osservazione delle meteore.



Comune di
Portoferraio



Musei—
Arcipelago

SETTE MUSEI ALLE
ISOLE ARCIPELAGO TOSCANO

FORTE INGLESE



LA MOSTRA GIORGIO ROSTER

Nata dalla collaborazione fra Parco Nazionale e Comune di Portoferraio, è allestita, nei locali di Forte Inglese, la mostra dedicata a Giorgio Roster, scienziato fiorentino che frequentò assiduamente l'Elba a partire dal 1875.

La mostra "L'Elba di Giorgio Roster. La trasformazione del paesaggio tra Otto e Novecento negli scatti dello scienziato fotografo" raccoglie fotografie dell'Elba di oltre un secolo fa, e consente un viaggio fra le sue eccellenze storiche, naturalistiche e geologiche, grazie alle immagini, agli oggetti appartenuti allo studioso e ai video sui personaggi del suo entourage.

La mostra è fruibile nei giorni e negli orari di apertura del Forte Inglese ([vedi pag. 18](#)).

IL PROGETTO ALIENE (LIFE ASAP)

Presso Forte Inglese è disponibile uno speciale allestimento multimediale che consente di approfondire la conoscenza delle specie aliene del nostro territorio, diventando così sentinelle virtuali della biodiversità: giocando con la realtà aumentata si impara a riconoscere le specie aliene del Parco, a scovarle nell'ambiente circostante e a valutare i rischi e le minacce ambientali connessi alla loro diffusione.

PROGETTO PRISMA

Grazie ad una sinergia fra il Parco Nazionale - che ha sostenuto e in parte finanziato il progetto - e il Comune di Portoferraio, che ha voluto ospitare il dispositivo, l'Associazione Astrofili elbani ha installato presso Forte Inglese il primo strumento di ricerca astronomica all'Elba. La camera PRISMA, parte di una vasta rete di camere all-sky distribuite in tutta Italia, ha lo scopo di registrare il passaggio di tutte le meteore più brillanti, note anche come stelle cadenti: i meteoriti, infatti, sono le rocce più antiche del Sistema Solare e possono restituirci informazioni su che cosa è successo quando si sono formati il Sole e i pianeti, tra cui la Terra.



IL NAT-LAB è il laboratorio naturalistico del Forte Inglese (Portoferraio), realizzato da World Biodiversity Association in collaborazione con il Parco Nazionale Arcipelago Toscano. Presso il NAT-LAB è conservata la più importante collezione entomologica di specie presenti nell'Arcipelago Toscano. Qui i ricercatori naturalisti stanno lavorando alla creazione di altre raccolte zoologiche e botaniche dedicate all'Arcipelago Toscano.

Il NAT-LAB favorisce la condivisione dei saperi, grazie ad un'aula didattica dedicata alla valorizzazione del patrimonio ambientale locale dove, su prenotazione, è possibile svolgere attività di laboratorio e studio sotto la guida esperta del Curatore Leonardo Forbicioni. Laboratori e visite guidate con piccole osservazioni naturalistiche ed esperienze durante il periodo estivo dalle 18:00 alle 20:00 nelle seguenti date: **12 e 26 giugno; 10 e 24 luglio; 7 e 21 agosto**. Su prenotazione, partecipazione gratuita.





LEGAMBIENTE

Arcipelago Toscano



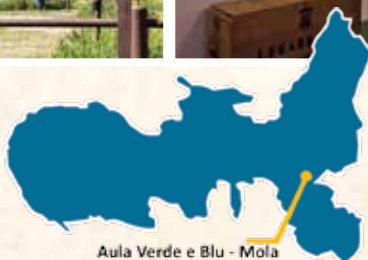
ZONA UMIDA DI MOLA

L'Aula VerdeBlu "Giovanna Neri", ospitata in un cascinale recuperato dal Parco Nazionale, è inserita all'interno della zona umida più importante dell'isola d'Elba, a presidio di questo fondamentale ecosistema. La struttura è gestita da Legambiente Arcipelago Toscano e dall'ASD Diversamente Marinai che insieme garantiscono un'azione di sorveglianza della zona e forniscono ai visitatori le informazioni necessarie a conoscere e tutelare questo prezioso scrigno di biodiversità. L'Aula, che dispone di locali attrezzati per l'accoglienza dei visitatori, è impreziosita da un giardino in cui sono state messe a dimora essenze autoctone e piante che forniscono alimento per api bottinatrici e farfalle. Sono proposte attività prevalentemente outdoor, adatte a tutti, volte ad approfondire la conoscenza della zona umida, degli habitat di interesse comunitario e regionale oltre che della fauna - soprattutto specie ornitiche legate ad ambienti palustri - che vive, nidifica e/o sosta temporaneamente nel sito.

Località Mola – Per info e prenotazioni: Luca - 3283085244; Federica - 3393868970.

Dal 1 ottobre al 31 maggio: lunedì dalle 14:30 alle 16:30 (visite guidate su prenotazione).

Dal 1 giugno al 30 settembre: aperto su prenotazione o in occasione degli eventi inseriti in calendario.



Aula Verde e Blu - Mola

Festival 'La Natura al centro'



La tutela della natura è certamente il “core business” del Parco Nazionale Arcipelago Toscano che ha attivato numerosi e significativi progetti di protezione, in modo coerente con la propria mission istituzionale che è quella di garantire la conservazione della biodiversità e di salvaguardare il patrimonio geologico e geo-minerario del territorio. In termini conservazionistici i progetti attualmente condotti nel vasto comprensorio dell’area naturale protetta sono molteplici sia nell’ambiente terrestre sia in quello marino: ad alcuni di questi progetti il Parco dedica, nel programma 2025, il festival ‘La NATURA al centro’; si tratta di una ricca offerta di eventi e conferenze che hanno lo scopo di divulgare presso il pubblico i risultati delle proprie azioni di ricerca, monitoraggio e tutela attraverso le esperienze maturate sul campo.

Ecco gli esperti coinvolti e gli appuntamenti nelle pagine del calendario:



Marco Isaia
naturalista,
Università di
Torino



Leonardo Forbicioni
entomologo,
vice presidente
W.B.A. onlus



Letizia Marsili
biologa marina,
Università di
Siena



Andrea Vezzani
ornitologo,
Centro Ornitologico
Toscano

Geo-Experience nelle Isole Toscane



L'isola d'Elba è stata definita 'un grandioso museo geo-mineralogico a cielo aperto'.

Sull'isola sono state identificate quasi 250 specie minerali, con una media molto elevata per chilometro quadrato. Le rocce presenti - sedimentarie, magmatiche, metamorfiche e idrotermali - hanno un'età variabile dai 450 ai 5 milioni di anni e si sono formate in contesti sia oceanici sia continentali. Tutti i principali processi geologici qui sono ben rappresentati e osservabili. Altrettanta ricchezza si ritrova sulle altre isole dell'Arcipelago: su Pianosa, sedimentaria; su Capraia, l'antico vulcano e a Giannutri, la mezzaluna di calcare.



Le risorse delle isole sono conosciute e sfruttate fin dall'antichità, diverse sono le attività minerarie ed estrattive che hanno interessato i loro territori, dalle miniere di ferro e le cave di granito all'Elba, ai giacimenti di ematite dell'isola del Giglio, fra i più importanti d'Europa. Valorizzare questo inestimabile patrimonio è uno dei compiti istituzionali del Parco Nazionale: per farlo il Parco realizza, in sinergia con Miniere di Calamita, Parco Minerario di Rio, MUM - Museo Mineralogico Luigi Celleri e diversi esperti provenienti dal mondo dell'Università e della ricerca, eventi di carattere geologico e mineralogico su tutte le isole - denominati 'geo- experience' - che propongono trekking geologici, geo-escursioni in barca, conferenze. Cerca le icone e scopri tutti gli eventi!

Il progetto Life SEA.NET

Prosegue, nel corso del 2025, la programmazione degli eventi gratuiti organizzati grazie a Life SEA.NET, un progetto finanziato dal programma LIFE dell'Unione Europea volto a migliorare la gestione dei siti marini della Rete Natura 2000, ovvero il più esteso sistema di aree protette nel mondo, fondato su principi di coesistenza ed equilibrio tra conservazione della natura e attività umane e uso sostenibile delle risorse (agricoltura, selvicoltura e pesca sostenibili).



Le azioni di sensibilizzazione e informazione nell' Arcipelago Toscano sono promosse dal Parco Nazionale Arcipelago Toscano, in collaborazione con Pirene S.r.l.

Le iniziative di Life Sea.Net verranno implementate lungo tutta la fascia costiera italiana nei siti marini della Rete Natura 2000 gestiti dai vari partner di progetto individuati dal capofila Legambiente. L'obiettivo comune sarà quello di promuovere la conservazione marina e la sensibilizzazione ambientale attraverso una serie di attività coinvolgenti e educative.

Gli appuntamenti nell'Arcipelago Toscano saranno suddivisi in diverse categorie.



FISHERMEN'S CAFÈ

Incontri conviviali con i pescatori denominati FISHERMEN'S CAFÈ, di cui due all'Isola d'Elba e uno sull'Isola di Capraia che mirano a favorire il dialogo e la cooperazione tra i pescatori e gli Enti di gestione dei siti della Rete Natura 2000, promuovendo la fiducia reciproca e il consenso verso politiche di tutela ambientale e di sviluppo sostenibile.

BIOBLITZ

Si tratta di una campagna di Citizen Science che coinvolgerà attivamente gli abitanti delle isole nell'identificazione e raccolta di dati sulle specie marine presenti nell'Arcipelago Toscano. Per fare questo sarà utilizzata l'app di progetto Life Sea.Net appositamente creata, che permette di conoscere in modo più approfondito le specie presenti nei siti marini Rete Natura 2000, in quali località è possibile trovarle e come riconoscerle. Grazie all'app è possibile anche segnalarne la presenza, scattando una foto e inviando in modo semplice le coordinate con il proprio smartphone.

MARE AMICO

Micro-eventi estivi. Eventi con ricercatori e pescatori, escursioni in mare, pulizia di spiagge e fondali marini, dibattiti. Attività di sensibilizzazione rivolte ai diportisti in sosta o ancorati in alcune baie delle isole in cui guide ambientali appositamente formate saranno liete di fornire le informazioni fondamentali sui siti Rete Natura 2000 e sulle best practices da adottare per essere degli ottimi bagnanti o diportisti.

BEACH CLEAN UP

Eventi dedicati alla pulizia di diverse spiagge dislocate sulle varie isole, che mirano al coinvolgimento in prima persona di abitanti e visitatori, nel rispetto del mare.

Per conoscere i dettagli delle iniziative ed il calendario, inquadra il QR.
Per informazioni e prenotazioni è possibile scrivere una mail a:
eventi@pirene.it



Isola d'Elba

Calendario attività 2025



Inverno nel Parco



World
Wetlands Day
2 February 2025
Wetlands and Human Wellbeing



DOMENICA 2 FEBBRAIO

Giornata Mondiale delle zone umide

Fin dall'antichità l'uomo, durante i suoi spostamenti, ha contribuito più o meno volontariamente al trasporto e alla diffusione di specie animali e vegetali. Oggi, dopo la scomparsa degli habitat, le invasioni biologiche sono considerate la seconda causa di perdita di biodiversità nel mondo. Insieme a Leonardo Forbicioni - vicepresidente WBA, approfondiremo questo tema, con particolare attenzione alle specie invasive d'acqua dolce che minacciano i bacini delle nostre isole. Ritrovo: ore 15 Mola, Aula VerdeBlu – Durata: 2 ore – Partecipazione libera.

SABATO 15 FEBBRAIO

Adattarsi: le strategie degli animali e quelle dell'uomo

In occasione del **Darwin Day** laboratorio per bambini e famiglie con la Guida Parco: scopriamo come specie terrestri si sono adattate all'ambiente acquatico e come queste strategie hanno ispirato le attrezzature utilizzate dall'uomo per l'esplorazione dell'ambiente marino e sottomarino. Ritrovo ore 15:30 Forte Inglese Portoferraio – Durata: 2 ore. Su prenotazione, gratuito.



DARWIN DAY

Primavera nel Parco

DOMENICA 23 MARZO

GTE e dintorni. Da Campo ai Peri a Porto Azzurro in direzione est

Partendo dalla piana di Casa Marchetti percorreremo un tratto della GTE che salirà gradualmente di quota fra panorami sempre più ampi, scenderemo a Porto Azzurro utilizzando il sentiero 210. Al termine sosta presso l'Azienda Agricola Arrighi, incontro con i produttori e piccola degustazione. Rientro con bus di linea. Ritrovo: ore 9:30 fermata GTE Campo ai Peri – Durata 5 ore – Difficoltà: impegnativo. Su prenotazione, € 15; ridotto € 8 5-12 anni.



DOMENICA 6 APRILE

In mountain bike sul Monte Calamita

In occasione della **Giornata Internazionale dello Sport per lo Sviluppo e la Pace UNESCO**, escursione in bicicletta sui sentieri e le strade bianche del Monte Calamita, fra panorami maestosi, alla scoperta delle antiche vie minerarie. Ritrovo: ore 10 Capoliveri, Piazza del Cavatore – Durata 3 ore – Difficoltà: medio-impegnativa. Su prenotazione, € 25 compreso noleggio della bicicletta. Età minima 12 anni.



INTERNATIONAL
DAY OF SPORT
FOR DEVELOPMENT
AND PEACE



VENERDI' 18 APRILE

Trekking sul Monte Capanne - la vetta dell'Elba

Attraversate le viuzze e caratteristiche piazzette dell'antico borgo di Marciana, imbocchiamo il sentiero che sale verso il Santuario della Madonna del Monte tra castagni e macchia mediterranea. Costeggiando il Monte Giove incrociamo la GTE nord per intraprendere la parte più ripida del percorso. Arrivati in vetta la fatica è ampiamente ripagata dal panorama che abbraccia Corsica, Arcipelago e costa toscana. Ritorno lungo il sentiero 101 che passa per San Cerbone e arriva a Marciana, per chi lo preferisce rientro in cabinovia. Ritrovo: ore 9 davanti alla farmacia di Marciana – Durata: 6 ore – Difficoltà: molto impegnativo – Su prenotazione, € 8. Riservato ai maggiori di anni 16. Obbligatorie scarpe da trekking a cavaglia alta. Il costo della cabinovia è a parte, da pagare sul posto.



SABATO 19 APRILE

Trekking lungo la Via dell'Essenza - la Via dell'Erica

Trekking che, dalla località La Zanca va ad imboccare il sentiero 150 che sale, attraverso muretti a secco abbandonati, su sentieri boscosi che si aprono su improvvisi panorami. Lungo il percorso potremo osservare alcuni imponenti esemplari di Erica arborea. Proseguendo in direzione Patresi devieremo verso il faro di Punta Polveraia, raggiungeremo l'estremità ovest dell'isola. Risaliti, chiuderemo l'anello rientrando lungo la strada provinciale. Ritrovo: Località La Zanca ore 10 - Durata: 5 ore – Difficoltà: media – Su prenotazione, € 8, ridotto 5-12 anni € 4, gratuito 0-4 anni.



DOMENICA 20 APRILE

Apertura del Volterraio per visita guidata

Apertura pomeridiana della Fortezza dalle ore 16 alle ore 19. Sarà possibile raggiungere in autonomia l'ingresso (salendo dal sentiero 255) e visitare il monumento con la Guida Parco presente. Non è necessario prenotare. Ticket € 8, ridotto € 4 per over 65, residenti nell'Arcipelago Toscano e bambini 5-12 anni. Gratuito per disabili e loro accompagnatori, bambini 0-4 anni e studenti residenti nell'Arcipelago Toscano (fino a 19 anni).



LUNEDI' 21 APRILE**Da Seccheto a Fetovaia sulla Via dell'Essenza**

Dall'abitato di Seccheto il sentiero 137 ci condurrà in quota, fino a raggiungere la zona della Sughera area pianeggiante (339 m slm) caratterizzata dalla macchia a cisti, poi percorreremo il sentiero 135 che porta, attraverso una ripida discesa, ad immergersi in una ricca vegetazione di ginestre e mirti, fra spettacolari vedute sul golfo, fino alla spiaggia di Fetovaia dove ci fermeremo per un picnic davanti al mare. Ritorno a Seccheto sul medesimo tracciato. Durata 4 ore - difficoltà: facile – Ritrovo, Seccheto ore 10:30. Su prenotazione, € 8, ridotto 5-12 anni € 4, gratuito 0-4 anni.

**VENERDI' 25 APRILE****Apertura del Volterraio per visita guidata**

Apertura pomeridiana della Fortezza dalle ore 16 alle ore 19. Sarà possibile raggiungere in autonomia l'ingresso (salendo dal sentiero 255) e visitare il monumento con la Guida Parco presente. Non è necessario prenotare. Ticket € 8, ridotto € 4 per over 65, residenti nell'Arcipelago Toscano e bambini 5-12 anni. Gratuito per disabili e loro accompagnatori, bambini 0-4 anni e studenti residenti nell'Arcipelago Toscano (fino a 19 anni).

**SABATO 26 APRILE****GTE... al buio! Trekking e osservazione delle stelle**

In occasione dell'**International Dark Sky Week**. Poco dopo la cava di Colle Reciso, si imbecca il sentiero n. 266 che prosegue verso Portoferraio lungo una ex strada militare immersa nella macchia mediterranea, con alberi di leccio, corbezzolo ed erica. Percorso un tratto si ritorna sui propri passi e si sosta in uno spiazzo per osservare il cielo notturno con i telescopi forniti dagli Astrofilii Elbani. Ritrovo: ore 20:30 Colle Reciso, Portoferraio – Durata 3 ore – Difficoltà facile – Su prenotazione, € 8, ridotto 5-12 anni € 4, gratuito 0-4 anni.

**DOMENICA 27 APRILE****GTE e dintorni. Il mausoleo Tonietti**

Partendo dal lungomare di Cavo si imbecca la GTE nei pressi della spiaggia del Frugoso, fino a raggiungere il Mausoleo Tonietti, cappella funeraria costruita agli inizi del '900, da molti considerata l'opera elbana più significativa dell'architetto Adolfo Coppedè, maestro dello stile liberty italiano. Il sentiero in primavera è colorato dalle fioriture di cisti e ginestre. Ritrovo: ore 15, Lungomare di Cavo – Durata: 3 ore – Difficoltà: medio-impegnativa. Su prenotazione, € 8, ridotto 5-12 anni € 4, gratuito 0-4 anni.

**GIOVEDÌ 1 MAGGIO****Apertura del Volterraio per visita guidata**

Apertura pomeridiana della Fortezza dalle ore 16 alle ore 19. Sarà possibile raggiungere in autonomia l'ingresso (salendo dal sentiero 255) e visitare il monumento con la Guida Parco presente. Non è necessario prenotare. Ticket € 8, ridotto € 4 per over 65, residenti nell'Arcipelago Toscano e bambini 5-12 anni. Gratuito per disabili e loro accompagnatori, bambini 0-4 anni e studenti residenti nell'Arcipelago Toscano (fino a 19 anni).



SABATO 3 MAGGIO

Biodiversità a Mola - Bioblitz con iNaturalist

In collaborazione con Legambiente Arcipelago Toscano: insieme agli esperti di WBA raccoglieremo dati per alimentare la piattaforma iNaturalist - progetto 'Biodiversità della palude di Mola'. Ritrovo: ore 15 Aula VerdeBlu, Loc. Mola – Durata: 3 ore – Difficoltà: facile. Su prenotazione, gratuito.



DOMENICA 11 MAGGIO

Spiagge e fondali puliti

L'indagine Beach Litter è una delle più importanti iniziative internazionali citizen science a livello. Insieme a Legambiente puliremo una spiaggia della zona orientale e, con l'aiuto di Guide Parco sub, i fondali dell'area: i rifiuti raccolti saranno censiti e catalogati, con l'obiettivo di contribuire ad ampliare il database dei rifiuti spiaggiati costruito dai volontari a livello europeo. A conclusione dell'esperienza, merenda insieme. Ritrovo: ore 15, località da definire (informazioni: Info Park) – Durata: 2 ore – Su prenotazione, gratuito.



VENERDI' 16 MAGGIO

La Natura al centro. I ragni, bioindicatori straordinari!

L'immagine negativa che accompagna i ragni ha da sempre suscitato un colorito folklore, che di riflesso ha determinato un ritardo anche all'interno della comunità scientifica nell'acquisizione di conoscenze sulla loro tassonomia, biologia ed ecologia. **Marco Isaia** - Università di Torino, che studia i ragni dell'Arcipelago Toscano su incarico dell'Ente Parco, ci svelerà che i ragni possono essere utilizzati come "bioindicatori", cioè organismi che ci permettono di valutare la qualità di un ecosistema. Ritrovo: Forte Inglese, Portoferraio ore 21 – Durata: 2 ore – Partecipazione libera.



SABATO 17 MAGGIO

La Natura al centro. I ragni - Trekking con l'esperto lungo il sentiero del Buraccio

Alla scoperta dei ragni che abitano il nostro territorio: l'esperto **Marco Isaia** - insieme a Leonardo Forbicioni di WBA, curatore del NAT-LAB - ce ne farà scoprire alcuni e ci parlerà della ricerca che sta conducendo sul territorio dell'Arcipelago svelandoci come lo studio di questi piccoli animali può fornirci prospettive ampie, dando informazioni sul funzionamento dell'ecosistema di cui sono parte. Ritrovo: ore 14:30 località Buraccio, Portoferraio – Durata: 2 ore – Su prenotazione, gratuito.



DOMENICA 18 MAGGIO

Il GustoSentiero di Rio

Dalla Casa del Parco ci si inoltra nella storica Valle dei Mulini per vedere i resti di alcuni dei 22 Mulini. Sosta presso l'agriturismo La Lecciola, agricoltore custode della Banca del Germoplasma dell'Isola d'Elba, per visita all'orto e laboratorio sull'agrobiodiversità. Si prosegue verso il Monte Fico dove i coltivi, alternati alla macchia mediterranea, sono destinati alla viticoltura. Sosta all'Azienda Agricola Le Sughere del Montefico con visita alla cantina e alla barriqueria e degustazione dei vini. Ritrovo: ore 16 Casa del Parco di Rio – Durata: 3 ore – Difficoltà: facile – Su prenotazione, gratuito.



VENERDI' 23 MAGGIO

Lucciole e lanterne

Ritrovo al CEA di Lacona dove ogni famiglia potrà personalizzare una lanterna costruita con materiale di recupero. Partenza per una breve passeggiata fra le dune e la pineta per osservare le lucciole, passeggiando a lume di candela. Ritrovo: CEA di Lacona ore 20:30 - Durata due ore 30' – Difficoltà: facile. Su prenotazione, gratuito.



SABATO 24 MAGGIO

GTE e dintorni - Il raggio verde

Giornata Europea dei Parchi. Trekking ad anello con partenza dal borgo contadino di Patresi. Tra essenze mediterranee e boschi di castagno giungiamo al Santuario della Madonna del Monte. Continuiamo per il caprile di Serraventosa e scendiamo lungo il tratto del "raggio verde". Ritrovo: ore 10:00 a Patresi – Durata: 5 ore – Difficoltà: medio – Su prenotazione, gratuito.



DOMENICA 25 MAGGIO

Percorso del Monte Capannello

Settimana Europea dei Parchi. Partendo dalla località Le Panche si imbecca la GTE n.262 e si prosegue lungo la dorsale orientale fino a raggiungere il Monte Capannello, la vista è a 360° con uno sguardo sulla rada di Portoferraio. Si percorre il sentiero colorato dalle fioriture di cisti e ginestre fino all'incrocio con il sentiero 253 dove si prosegue ad anello fino al punto di ritrovo. Ritrovo: ore 15 località Le Panche SP32 del Volterraio – Durata: 2 ore e 30' – Difficoltà: media. Evento su prenotazione, gratuito.



SABATO 31 MAGGIO

Le carte raccontano: la produzione e il commercio nelle miniere dell'Elba (1881-1945)

In occasione della **Giornata Nazionale delle Miniere.** Incontro presso il Palazzo del Burò, da cui si andrà alla scoperta dell'Archivio Storico delle Miniere con breve visita del museo e dei luoghi del paese di Rio Marina dove avveniva il carico del minerale. A seguire trasferimento presso la casa del Parco di Rio nell'Elba per una conferenza, durante la quale saranno presentati i risultati inediti della ricerca effettuata presso l'archivio delle miniere. Ritrovo: ore 14:00 Rio Marina, Palazzo del Burò – Durata: 3 ore. Difficoltà: facile – Evento su prenotazione, gratuito.



Estate nel Parco



DOMENICA 1 GIUGNO

Farfalle e altri impollinatori - Rassegna la Natura al centro

Conferenza a cura di **Leonardo D'Apporto**, Università di Firenze, durante la quale scopriremo come vari gruppi di insetti - farfalle, api, sirfidi, falene - contribuiscono a svolgere funzioni di impollinatori negli ecosistemi risultando fondamentali per la conservazione della biodiversità. In collaborazione con WBA Arcipelago Toscano. Ritrovo: ore 21 Forte Inglese, Portoferraio – Durata 2 ore – Su prenotazione, gratuito.

LUNEDI' 2 GIUGNO

Festa delle Farfalle

Legambiente Arcipelago Toscano, insieme al Parco Nazionale e all'Università di Firenze, organizza il tradizionale trekking guidato nel "Santuario delle Farfalle Ornella Casnati". Ritrovo: ore 10:30, area picnic di Monte Perone – Durata: 4 ore – Difficoltà: facile. Su prenotazione, gratuito.



SABATO 7 GIUGNO

Il GustoSentiero di Lacona

Trekking con merenda alla scoperta del GustoSentiero di Lacona. Un litorale che vanta l'ultima zona dunale dell'Arcipelago Toscano con un entroterra storicamente utilizzato per l'agricoltura che ancora oggi, nonostante il forte sviluppo turistico, riveste un ruolo strategico per la presenza di attività agricole di qualità. Sosta all'azienda agricola Regali Rurali e al Ristoro Agricolo Orti di Mare per conoscere le produzioni a km0 e fare tutti assieme una gustosa merenda. Ritrovo: ore 16 CEA di Lacona – Durata 3 ore – Difficoltà: facile. Su prenotazione, gratuito.



DOMENICA 8 GIUGNO

Giornata Mondiale degli Oceani. Il respiro del mare, le meraviglie del Santuario Pelagos

Laboratorio per bambini e famiglie per conoscere l'unica area internazionale dedicata alla protezione dei mammiferi marini nel Mar Mediterraneo. Scopriremo il mondo dei Cetacei attraverso esplorazioni sensoriali, giochi e attività creative, osserveremo le differenze morfologiche e biologiche fra delfini e balene che popolano il Santuario Pelagos. Ritrovo: ore 15 CEA Lacona – Durata: 2 ore – Su prenotazione, gratuito.



SABATO 14 GIUGNO

In Cammino nei Parchi, GTE top

Trekking in collaborazione con CAI sottosezione isola d'Elba. Partendo da Marciana si sale fino alla Madonna del Monte, deviando poi sul sentiero 110 che, con salita costante e regolare, sfilata sotto il Monte Giove e si immette sulla GTE nord, fino a raggiungere il punto più alto di tutto il tracciato della GTE, il Monte di Cote. Si ritorna per il medesimo sentiero. Ritrovo: ore 10 Marciana, Casa del Parco – Durata: 6 ore – Difficoltà: impegnativo. Su prenotazione, € 8, ridotto 5-12 anni € 4.





WHALE WATCHING NEL SANTUARIO PELAGOS

Il Parco Nazionale Arcipelago Toscano è totalmente inserito nel **Santuario Internazionale per la Protezione dei Mammiferi Marini Pelagos**. Per permettere la scoperta di questo straordinario patrimonio naturale il Parco organizza escursioni Whale Watching in collaborazione con la Motobarca Mickey Mouse.

Alla scoperta dei cetacei che popolano il mare intorno alle isole toscane: navigheremo lungo la costa sud-est dell'Elba, insieme alla biologa marina e Guida Parco, che ci aiuterà a fruire al meglio questa straordinaria esperienza. Ritrovo: ore 8:45 Marina di Campo, imbarco Motobarca Mickey Mouse – Durata: 5 ore e 30'. Evento su prenotazione, € 55, € 35 ridotto 5-12 anni. Pranzo a bordo e sosta bagno. Non sono ammessi animali.



OGNI LUNEDÌ DAL 16 GIUGNO AL 1 SETTEMBRE
OGNI GIOVEDÌ DAL 3 LUGLIO AL 4 SETTEMBRE

LUNEDÌ 16 GIUGNO**Attenti alla tartaruga!**

Evento organizzato da Legambiente Circolo Arcipelago Toscano in occasione della **Giornata Mondiale della Tartaruga Marina**, per scoprire come le tartarughe *Caretta caretta* nidificano sulle nostre coste. Inaugurazione della stagione di monitoraggio delle spiagge per la scoperta e la tutela di eventuali nidi, corso teorico-pratico sul riconoscimento delle tracce, aperto a tutti. Ritrovo: ore 17:30 Aula Verde Blu, località Mola.
Durata: 2 ore – Gratuito, su prenotazione.

**SNORKELING NATURALISTICO IN BARCA**

Escursione in mare guidata da biologi marini Guide Parco subacquee. Incontro e verifica dell'attrezzatura dei partecipanti e della loro preparazione tecnica. Partenza in gommone aperto, sosta lungo la costa o presso gli isolotti per l'attività di snorkeling, per apprezzare la natura sottomarina dell'isola. Età minima 14 anni, minorenni accompagnati da adulto responsabile – Su prenotazione, € 55 compreso noleggio attrezzatura.

12, 19, 26 GIUGNO - Ritrovo ore 14:45 "Cavo Diving", porto turistico Cavo. Durata 3 ore e 15'.

11 LUGLIO, 9 AGOSTO, 5 SETTEMBRE - Ritrovo ore 16:45 alla sede di "Diving in Elba" presso l'Hotel Airone (San Giovanni). Durata 2 ore e 15'.

4 LUGLIO 1 E 29 AGOSTO - Ritrovo ore 15:15 alla sede del diving "Biodivers" all'interno del Camping Reale (spiaggia di Reale Porto Azzurro). Durata 2 ore e 15'.

**DOMENICA 22 GIUGNO****La notte delle falene**

Serata all'aperto con **Leonardo Forbicioni** (WBA) e la Guida Parco **Giulio Colombo** che, nell'ambito del progetto europeo Starlight, promuove sul territorio elbano esperienze di turismo sostenibile per valorizzare il cielo notturno. Insieme agli esperti attireremo e osserveremo le falene, scoprendo come l'inquinamento luminoso influenza il comportamento di questi importanti impollinatori. Ritrovo ore 21:30 Forte Inglese, Portoferraio – Durata: 2 ore – Partecipazione libera.

LUNEDÌ 23 GIUGNO**Herbal trekking nella notte di San Giovanni**

Le piante hanno accompagnato l'uomo nel corso della storia, dal raccoglitore del Neolitico all'agricoltore di oggi. Questa coevoluzione ha creato un legame intenso tra noi e le specie vegetali, ben evidente ancora oggi nelle tradizioni e negli usi che vedono impiegate le piante. Nella notte più breve dell'anno la Guida Parco ci accompagna in una passeggiata per riconoscere le piante medicamentose utilizzate per creare antichi rimedi naturali. Ritrovo: ore 17:30 Marciana, Casa del Parco – Durata: 2 ore. Difficoltà: facile – Su prenotazione, € 8, ridotto 5-12 anni € 4, 0-4 anni gratuito.



SABATO 28 GIUGNO

Le formiche dell'Arcipelago Toscano - conferenza

In Italia vivono all'incirca 270 specie di formiche distribuite in tutta la penisola, con qualche endemismo nelle isole maggiori. Sono insetti altamente sociali, presenti sul nostro pianeta fin dal Cretaceo. Il libro che sarà presentato dagli autori - **Leonardo Forbicioni, Elia Nalini e Antonio Scupola** - rappresenta il primo vero stato dell'arte sulle formiche dell'Arcipelago Toscano, che fissa la situazione di questa importantissima famiglia sulle nostre isole. Ritrovo: ore 21:30 Forte Inglese – Durata: 2 ore.



SABATO 5 LUGLIO

Aperitivo alla Villa romana delle Grotte

Visita guidata alla Villa Romana delle Grotte, una delle testimonianze più importanti dell'Arcipelago Toscano; il complesso archeologico sorge sul promontorio ed è affacciato sul golfo di Portoferraio, a dominare tutto il braccio di mare compreso tra il litorale di Piombino e l'approdo della città. Per lungo tempo definita "Villa" potrebbe, alla luce degli ultimi scavi, cambiare identità: approfondiremo questo tema con la Guida Parco, durante la visita. Al termine, piccolo aperitivo davanti al maestoso panorama. Ritrovo: ore 18 Villa Romana delle Grotte – Durata: 2 ore – Difficoltà: facile. Su prenotazione, € 12.



MERCOLEDÌ 9 LUGLIO

Animali della zona umida

Serata realizzata in collaborazione con Legambiente Arcipelago Toscano, durante la quale sarà illustrata l'importanza delle zone umide e della loro straordinaria biodiversità, anche grazie alla proiezione di immagini di animali - dagli anfibi agli uccelli, dai rettili agli insetti - e delle principali specie vegetali che vi si possono trovare. Ritrovo: ore 21:30 - Aula VerdeBlu, Mola – Durata: 2 ore. Gratuito, su prenotazione.





SABATO 12 LUGLIO

Cambiamento climatico e specie invasive nel Mediterraneo

Il Mar Mediterraneo è il mare che, negli ultimi 50 anni, si è scaldato più velocemente: fra le conseguenze di questa accelerazione c'è anche la diffusione di specie esotiche come la nutria, la zanzara tigre, il gambero della Louisiana e il giacinto d'acqua. Ne parliamo con la professoressa **Letizia Marsili** - Università di Siena che ci spiegherà anche le azioni intraprese dalle istituzioni per contrastare queste nuove minacce. Ritrovo: ore 21:00 Forte Inglese – Durata: 2 ore – Partecipazione libera.



MERCOLEDÌ 16 LUGLIO

Ri-Connettersi, esperienza di Mindfulness in Natura

Attraverso le sensazioni e le emozioni, alla riscoperta della nostra appartenenza alla vita. Brevi pratiche sulle percezioni, il corpo e il respiro. Ritrovo: ore 21:00 - Aula VerdeBlu, località Mola – Durata: 2 ore. Evento gratuito su prenotazione, organizzato da Legambiente Arcipelago Toscano.

SABATO 19 LUGLIO

Monte Perone. Osservazione del cielo con gli Astrofilo Elbani

Il cielo di agosto attraverso i telescopi dell'Associazione Astrofilo Elbani. Nell'area di Perone, aiutandoci con frontalini e torce, ci orienteremo tra le costellazioni e osserveremo gli oggetti più belli del cielo estivo. Una serata di scienza e mitologia in uno dei luoghi più bui dell'Elba occidentale. Ritrovo: ore 21:00 Area pic-nic Monte Perone – Durata: 2 ore – € 8; ridotto 5-12 anni € 4, gratuito 0-4 anni.



MERCOLEDÌ 23 LUGLIO

Sentire... le piante!

In collaborazione con Legambiente Arcipelago Toscano. La natura brulica di suoni, anche le piante emettono segnali elettrici che possono essere 'ascoltati' mediante speciali dispositivi. Un'esperienza di contatto e di ascolto condotta da Ida Goglia, per immergerci nel linguaggio musicale della natura. Ritrovo ore 19 Aula VerdeBlu, Mola – Durata: 2 ore – Su prenotazione, gratuito.



SABATO 26 LUGLIO

Serata senza Luna al Volterraio

Una serata speciale tra storia, scienza e mito. Saliremo alla Fortezza per assistere al tramonto sulla Rada di Portoferraio. Visiteremo il monumento con le Guide Parco e impareremo ad orientarci tra le stelle, le costellazioni e i miti ad esse legati. Evento imperdibile per astrofilo e fotografi. Una serata senza luna sotto uno dei cieli più bui d'Italia. Ritrovo: 20:30 area parcheggio Le Casermette, Strada per il Volterraio – Durata: 3 ore – Difficoltà: media – Scarpe da trekking e strumenti di illuminazione (frontalini e torce) obbligatori – Su prenotazione.



Ticket € 20, ridotto € 10 per residenti e over 65. Ridotto € 5 per residenti over 65. Gratuito per studenti residenti (fino a 19 anni). Età minima 12 anni.

MERCOLEDI' 30 LUGLIO**Profondo blu: proiezione di immagini sottomarine**

Immersione "virtuale" nei mari dell'Arcipelago Toscano. Proiezione di video subacquei per scoprire le meraviglie che si nascondono nelle acque che circondano le nostre bellissime isole. Adatto ad adulti e bambini curiosi di sapere di più sulle profondità del mare. Ritrovo: ore 21:00 Aula VerdeBlu, località Mola – Durata: 2 ore. Evento gratuito su prenotazione.

SABATO 2 AGOSTO**Aperitivo alla Villa romana delle Grotte**

vedi descrizione 5 luglio

**DOMENICA 10 AGOSTO****Seawatching**

Escursione in barca con partenza da Marina di Campo che, in circa mezz'ora di navigazione, raggiungerà lo Scoglio della Corbella, davanti alla costa sud est dell'isola. Durante la navigazione la Guida Parco aiuterà i partecipanti nell'osservazione e nel riconoscimento della fauna marina. All'arrivo bagno con possibilità di snorkeling guidato. Ritrovo: ore 15 imbarco Motobarca Mickey Mouse, Marina di Campo - Durata: 3 ore. Su prenotazione, € 30, ridotto € 20 (5- 12 anni). Tariffa aggiuntiva snorkeling guidato, € 15.

**SABATO 16 AGOSTO****Aperitivo alla Villa romana delle Grotte**

vedi descrizione 5 luglio



SABATO 23 AGOSTO**Aia di Cacio. Osservazione del cielo con gli Astrofili Elbani**

Serata dedicata all'osservazione del cielo e delle stelle attraverso i telescopi messi a disposizione dall'Associazione Astrofili Elbani. Una serata senza luna, perfetta per osservare da vicino gli anelli di Saturno e i dettagli delle nebulose più luminose, sotto uno dei cieli più bui d'Italia. Ritrovo: ore 21:00 Rio nell'Elba, Loc. Aia di Cacio – Durata: 2 ore e 30' – Difficoltà: facile – Su prenotazione. € 8; ridotto 5-12 anni € 4, gratuito 0-4 anni.

DOMENICA 31 AGOSTO**Seawatching**

vedi descrizione 10 agosto

**DOMENICA 14 SETTEMBRE****Trekking sul Monte Serra e osservazione dei rapaci**

Breve percorso ad anello dalla località Aia di Cacio. Camminando sul fianco sud orientale del Monte Serra, fino alla sommità, si raggiunge uno dei punti più panoramici dell'isola da cui potremo osservare, anche grazie alla presenza dell'esperto, i rapaci in migrazione verso sud: potremmo avvistare il passaggio di falchi pecchiaioli, di falchi di palude e di sparvieri. Presenti tutto l'anno, invece, si possono avvistare il gheppio e il falco pellegrino, che nidificano nelle vicine scogliere. Ritrovo: ore 10:00, Aia di Cacio – Durata: 3 ore – Difficoltà: facile – Su prenotazione, € 8; ridotto 5-12 anni € 4, gratuito 0-4 anni.

E... state nel Parco Junior**Attività per bambini all'isola d'Elba**

Laboratori gratuiti di biologia marina con Guida Parco direttamente sulle spiagge dell'Elba il mercoledì e il venerdì dalle 9:30 alle 11:30

13 giugno ENFOLA

18 giugno CAPOBIANCO

20 giugno LA FOCE

25 giugno INNAMORATA

27 giugno PATRESI

2 luglio LE PRADE

4 luglio CHIESSI

9 luglio ENFOLA

11 luglio SANT'ANDREA

16 luglio LA FENICIA

18 luglio PATRESI

23 luglio CAMPO ALL'AIA

25 luglio POMONTE

30 luglio STRACCOLIGNO

1 agosto CHIESSI

6 agosto LA PAOLINA

8 agosto SANT'ANDREA

13 agosto BARBAROSSA

15 agosto PATRESI

20 agosto LE GHIAIE

22 agosto POMONTE

27 agosto NISPORTINO

29 agosto PATRESI

3 settembre CAPOBIANCO

Autunno nel Parco

DOMENICA 21 SETTEMBRE

Il Cammino della Rada

In occasione della **Giornata Mondiale senza Auto**, una camminata lenta per tutta la famiglia, dal bacino termale di San Giovanni fino alla Villa delle Grotte, lussuosa residenza romana del I sec. a.C. In collaborazione con Italia Nostra Arcipelago Toscano. Ritrovo: ore 15:00 Portoferraio, Terme di San Giovanni Durata: 4 ore – Difficoltà: facile – Su prenotazione, € 8; ridotto 5-12 anni, gratuito 0-4 anni.



DOMENICA 28 SETTEMBRE

Isola d'Elba. Volterraio, camminando sul fondale dell'antico oceano della Tetide

Escursione sul monte Volterraio accompagnati dal geologo **Giulio Colombo**, per godere di una splendida vista panoramica e imparare a leggere le carte geologiche, osservando rocce che sono i resti di antichi fondali oceanici ormai scomparsi. Visita alla fortezza. Ritrovo: ore 14:30 parcheggio delle Casermette – Durata: 3 ore – Difficoltà: media. Su prenotazione, € 8; ridotto 5-12 anni. Riservato ai maggiori di anni 5.



SABATO 4 OTTOBRE

Biodiversità a Mola - Bioblitz con iNaturalist

In collaborazione con Legambiente Arcipelago Toscano, attività di citizen science: insieme agli esperti di WBA raccoglieremo dati per alimentare la piattaforma iNaturalist - progetto 'Biodiversità della palude di Mola'. Ritrovo: ore 10:00 Aula VerdeBlu, Loc. Mola Durata: 3 ore – Difficoltà: facile. Su prenotazione, gratuito.



DOMENICA 5 OTTOBRE

Geo-experience: visita al MUM e a Grotta d'Oggi

In occasione della **Giornata Mondiale della Geodiversità**. Visita al museo mineralogico Luigi Celleri e la sua bellissima collezione di pegmatiti. Seguirà una breve escursione ad uno dei siti mineralogici in più importanti della zona, Grotta d'Oggi, un percorso archeo-mineralogico alla scoperta degli uomini e dei luoghi che resero famosi nel mondo i minerali di San Piero. Ritrovo: ore 15 San Piero, MUM - Durata: 4 ore – Difficoltà: media. Su prenotazione, € 8, ridotto 5-12 anni € 4, gratuito 0-4 anni, ticket ingresso al museo € 4,50; ridotto € 2,50.



INTERNATIONAL
GEODIVERSITY
DAY
THE DIVERSITY
SUSTAINS THE LIFE



SABATO 11 OTTOBRE

Trekking delle pietre rosse con il geologo

Settimana del Pianeta Terra. Trekking che partendo da Nisportino raggiunge la spiaggia dei Mangani. Un itinerario impegnativo che tocca il Promontorio di Punta delle Casette, il tratto di costa delle Pietre Rosse dal quale si ammira la rada di Portoferraio. Con l'aiuto dell'esperto **Giulio Colombo** ascolteremo la storia geologica narrata da diaspri e radiolariti. Dopo una sosta presso la caletta dei Mangani si rientra sul medesimo percorso. Ritrovo: ore 10 Rio Elba, Nisportino – Durata: 6 ore - Difficoltà: impegnativo – Su prenotazione, € 8; ridotto 5-12 anni, gratuito 0-4 anni.

DOMENICA 12 OTTOBRE

Tarta-aperitivo

Chiusura della stagione di nidificazione. Evento di incontro fra tutti i volontari impegnati nel monitoraggio delle spiagge e dei nidi, ma aperto a tutti gli amanti delle tartarughe marine. Ritrovo: ore 15 Aula Verde e Blu, Mola – Durata: 2 ore. Evento gratuito, su prenotazione.

DOMENICA 19 OTTOBRE

Festa della Castagna a Marciana

Passaggiare nel bosco autunnale con la Guida Parco per scoprire colori e forme delle foglie, farne una piccola raccolta e creare la propria composizione. Per bambini e famiglie. Ritrovo ore 15 Casa del Parco, Marciana – Durata: 2 ore – Difficoltà: facile. Evento gratuito su prenotazione.

DOMENICA 26 OTTOBRE

Festa della Castagna a Poggio

Da Marciana a Poggio lungo antiche strade vicinali. Trekking alla scoperta della vegetazione di tipo appenninico lungo le pendici della montagna dell'Elba, Monte Capanne. Gli estesi castagneti sono stati sfruttati, in passato, per il frutto e per il legname, un interessante esempio di economia sostenibile che tratteremo durante la passeggiata. Ritrovo: ore 10 Marciana, Casa del Parco – Difficoltà: medio/facile – Durata: 3 ore – Su prenotazione, gratuito.

VENERDI' 1 NOVEMBRE

Somareria dell'Elba: c'era una volta un'isola

Approccio sensoriale al somaro nel suo recinto, prove di conduzione del somaro in mezzo all'oliveta, visita del piccolo museo "C'era una volta un'isola". Escursione immersi nella macchia mediterranea fino a raggiungere un magnifico bosco di lecci, percorrendo un fresco sentiero. Su prenotazione. € 20, ragazzi 5-12 anni € 10 – gratuito bambini 0-4 anni. Due turni di visita, alle ore 10:00 e alle ore 14:00.

Isola d'Elba

La Fortezza del Volterraio



Visitare il sito più suggestivo dell'Elba



Restaurata dall'Ente Parco, la Fortezza del Volterraio, uno dei luoghi storici più amati dagli elbani, da alcuni anni è di nuovo visitabile. Grazie alla sua posizione strategica e panoramica, il Volterraio è il sito più suggestivo e magico dell'isola, soprattutto se raggiunto al tramonto. La fortezza svetta dai suoi 395 metri s.l.m. incastonata nella roccia da cui emerge come per incanto. Il luogo fu scelto dagli Etruschi per edificare la prima postazione di avvistamento e, sempre nel periodo etrusco, l'altura faceva parte di un intelligente ed efficiente sistema di villaggi fortificati di collina fra i quali, sembra, si comunicasse accendendo fuochi. La struttura assunse una fisionomia definitiva alla fine del 1200 quando la Repubblica Marinara di Pisa ne decise la riqualificazione. Una fortezza imprendibile ieri, una suggestiva terrazza sull'Elba e sulle altre isole dell'Arcipelago Toscano oggi. Un panorama mozzafiato mostra il profilo della dorsale orientale dell'Elba e all'orizzonte la forma esile dell'isola di Pianosa e l'austera sagoma di Montecristo. Di fronte a noi la parte centrale dell'isola con le morbide colline, gli ampi golfi meridionali e l'inimitabile morfologia del golfo di Portoferraio con alle spalle il massiccio imponente del monte Capanne. Più a destra la selvaggia isola di Capraia e, sullo sfondo, le montagne innevate della Corsica con Capo Corso, proteso verso il nord.





MODALITÀ E TIPOLOGIA DI VISITA



1) Visita guidata della Fortezza del Volterraio.

Trekking e ingresso inclusi.

L'orario di partenza sarà adeguato alla stagione e comunicato al momento della prenotazione. L'escursione verrà effettuata al raggiungimento di un numero minimo di 6 partecipanti. Sono necessarie calzature adatte a terreni impervi e, per le escursioni pomeridiane, strumenti d'illuminazione come frontalini o torce.

Prenotazione obbligatoria. Ticket € 20, ridotto € 10 per residenti nell'Arcipelago Toscano e over 65. Ridotto € 5 per residenti nell'Arcipelago Toscano over 65.

Gratuito per disabili e loro accompagnatori, studenti residenti nell'Arcipelago Toscano (fino a 19 anni). Età minima 5 anni.

Consulta il calendario delle escursioni disponibili su:

parcoarcipelago.info

2) Durante la stagione estiva (15 giugno-30 settembre) la fortezza del Volterraio sarà aperta tutti i giorni tranne il martedì, dalle 17:30 alle 20:30 e sarà possibile raggiungere in autonomia, percorrendo il sentiero trekking, l'ingresso del monumento ed effettuare la visita con l'ausilio della Guida Parco presente.

Non è necessario prenotare. Ticket € 8, ridotto € 4 per over 65, residenti nell'Arcipelago Toscano e bambini 5-12 anni. Gratuito per disabili e loro accompagnatori, bambini 0-4 anni e studenti residenti nell'Arcipelago Toscano (fino a 19 anni).

Le iniziative dei nostri partners alla scoperta del territorio



seIf/ Sea Essence International Festival 2025

Marciana Marina – Isola d'Elba 27-29 giugno

Sea Essence International Festival, quest'anno alla settima edizione, è il primo festival internazionale dedicato alla salvaguardia e valorizzazione del mare e della sua essenza. L'edizione 2025 sarà dedicata al tema "COMUNITÀ". In un'epoca di crescente frammentazione e disconnessione, il mare si pone come un simbolo di unità, collegando terre, culture, storie e persone. Tre giorni dedicati a esplorare la bellezza delle comunità come forza unificante, ricchi di dibattiti, incontri, attività educative e volontariato ambientale, in cui le comunità marine e costiere saranno protagoniste, dimostrando come la collaborazione possa generare valore per il mare e per le persone. Per rimanere aggiornati sul programma 2025: www.seaessence.eu



LEGAMBIENTE
Circolo Arcipelago Toscano

I sentieri dei Profumi


Trekking lento alla scoperta della storia e delle meraviglie ambientali, paesaggistiche e storiche del più piccolo comune della Toscana e dei suoi dintorni. Tra percorsi urbani e antiche vie, strade di campagna, vigneti, salti di vigna abbandonati, chiesine di campagna e sorprese, per scoprire i profumi dell'isola, sospesi sulla costa e su un mare blu sconfinato. Il ritrovo è alla Pro Loco di Marciana Marina, il percorso cambia ogni domenica ed è realizzato alternativamente la mattina e il pomeriggio. I programmi verranno comunicati attraverso i media e sulla pagina Facebook dell'iniziativa.



**VILLA ROMANA
DELLE GROTTI**

Fondazione Villa romana delle Grotte

La collaborazione fra la Fondazione Villa Romana delle Grotte e il Parco Nazionale Arcipelago Toscano, avviata nel 2016, in occasione della riapertura al pubblico della Villa, si rafforza anche quest'anno con una serie di iniziative volte a valorizzare il complesso archeologico (I secolo a.C.) in quanto patrimonio antropico inserito nel territorio del Parco Nazionale. Presso la Villa Romana delle Grotte sono organizzati annualmente laboratori, conferenze e visite guidate insieme ad esperti archeologi, per aggiornarsi sulle iniziative consultare il sito: villaromanalegrotte.it



Le miniere di Calamita

Le miniere di Capoliveri si trovano sul Monte Calamita, che trae il suo nome dalla magnetite, il minerale di ferro presente in queste miniere. Questa è una delle aree più selvagge e suggestive di tutta l'isola, con grandi spiagge assolate, sentieri panoramici e le uniche miniere sotterranee di tutta l'Isola d'Elba. Per secoli sono state la più grande fonte di lavoro per le popolazioni elbane, soprattutto per Rio Marina, Rio Elba e Capoliveri. Dopo oltre 3000 anni di sfruttamento, nel 1980 l'attività produttiva è stata sospesa, nonostante i giacimenti non siano esauriti. Per scoprire l'affascinante e antica storia del ferro è possibile effettuare una visita guidata alla miniera del Ginevra e al Museo della Vecchia Officina. Informazioni: minieredicalamita.it



Il Parco Minerario Isola d'Elba

Il Parco Minerario è nato nel 1991 per riconvertire le aree degradate dall'estrazione del ferro e promuovere lo sviluppo socio economico delle comunità locali, ma anche per custodire un patrimonio geologico, mineralogico e storico minerario di inestimabile valore. Un parco all'interno di un Parco, quello dell'Arcipelago Toscano, da esplorare a piedi, in bici, o a bordo di un trenino per un'avventura fuori dal tempo, ripercorrendo le vecchie strade ferrate e le storie di quegli uomini che lo hanno vissuto, amato e trasformato. La fruizione completa del Parco Minerario comprende la visita a due interessanti musei: Il Museo Minerario di Rio Marina e Il Museo Archeologico del Distretto Minerario di Rio nell'Elba. Informazioni: parcominelba.it

Aiutaci a prevenire gli INCENDI BOSCHIVI !

In caso di incendio boschivo chiama

800 425 425

Numero verde antincendi boschivi
Regione Toscana



Consultate il Bollettino
Rischio Incendi Boschivi
con il QR code

**Nel periodo di rischio
incendi boschivi
tra giugno e agosto**

**È VIETATO
QUALSIASI TIPO
DI
ABBRUCIAMENTO
DI RESIDUI
VEGETALI SU
TUTTO IL TERRITORIO**

È IMPORTANTE:

- Tenere puliti i terreni e le aree verdi intorno alla propria abitazione
- Non gettare mai mozziconi di sigaretta o fiammiferi ancora accesi
- Non parcheggiare mai l'auto sopra erba o foglie secche
- Non abbandonare mai rifiuti nel bosco e/o fuori dai contenitori dedicati
- Evitare in prossimità di vegetazione l'uso di strumenti di lavoro meccanici che possano generare scintille

**“Intervenire su un
incendio boschivo
tempestivamente
è la mossa vincente
abbiamo bisogno di te!”**

Isola d'Elba



Marciana



Sede del Parco



AVENZA MAPS

Scaricando l'applicazione gratuita, sulla piattaforma di Avenza Maps, è disponibile la carta ufficiale dei sentieri dell'Elba



Rio nell'Elba



Lacona



Isola di Pianosa

Calendario
attività 2025

LA CASA DELL'AGRONOMO DELL'ISOLA DI PIANOSA



Costruita nel periodo cosiddetto Ponticelliano – Ponticelli fu Direttore del carcere di Pianosa tra il 1871 e il 1881 – e certamente terminata prima del 1875, come documenta una stampa che reca questa data e che mostra l'edificio portato a compimento, la Casa dell'Agrologo non fu edificata, in realtà, per il solo Agrologo, figura che in effetti vi risiedeva, ma anche per ospitare altri dipendenti della Colonia Penale Agricola. Si tratta certamente di uno degli edifici più pregevoli dell'intera Pianosa, edificato, in base al gusto dell'epoca, in stile eclettico, con elementi decorativi che si ritrovano in diversi fabbricati dell'isola quali il Forte Teglia e il Palazzo della Specola. La Casa dell'Agrologo è stata restaurata e allestita come museo anche grazie ai ticket di accesso all'isola, versati al Parco dai suoi tanti visitatori nel periodo 2000 – 2021, che ammontano a 1.114.386 euro. L'intervento è costato molto di più, circa 2 milioni di euro, ma senza il contributo dei visitatori il Parco non avrebbe mai avuto le risorse per completare l'opera.





IL PERCORSO DI VISITA

Il piano terra è dedicato alla storia di Pianosa: nella prima sala, l'immagine dell'Agronomo Ponticelli appare in un video e accoglie i visitatori. Una linea del tempo, collocata su un grande pannello, guida l'ospite a ripercorrere la storia dell'isola e a metterla in relazione con le sue emergenze geologiche, archeologiche e architettoniche.

I piani superiori sono dedicati alla natura dell'isola. Il territorio di Pianosa è illustrato da un plastico fruibile in modalità interattiva. Il visitatore, premendo differenti bottoni, può ascoltare un audio descrittivo mentre le zone relative dell'isola si illuminano, permettendo di cogliere la distribuzione dei vari ambienti: scogliere sommerse e superficiali, spiagge, fondali sabbiosi, macchie, garighe, pascoli abbandonati. Una sala è dedicata al Santuario Internazionale per la Protezione dei Mammiferi Marini "Pelagos", un'area caratterizzata da un'elevata biodiversità nel quale il Parco Nazionale è completamente inserito.

L'ultimo piano accoglie alcuni pannelli sulla fauna di Pianosa e una sorta di postazione "birdwatching" dalla quale il visitatore può osservare le riproduzioni di diversi esemplari di avifauna e ascoltarne il canto.

Ridiscendendo al piano terra verso l'uscita si riceve il "saluto" dei fondali dell'isola che, grazie a video subacquei, si proiettano sulle pareti consentendo al visitatore un'immersione virtuale nel mare di Pianosa.

Lungo tutto il percorso sono disponibili pannelli tattili, scritte in braille e audio che accompagnano il visitatore non vedente alla fruizione dell'esperienza.

Prenotazioni presso Info Park Pianosa, ingresso € 5 – ridotto € 3 ragazzi 5-12, gratuito bambini 0-4 anni.

Al piano terra della casa dell'Agronomo è allestito il punto Info Park, che accoglie i visitatori che sbarcano sull'isola. Qui le Guide Parco forniscono informazioni relative alle visite e alle escursioni programmate quotidianamente ed è attivo un bookshop con materiale informativo, gadget e pubblicazioni relative all'area protetta. Tel 0565 908231. Dal 15 marzo al 31 ottobre: dal lunedì alla domenica 11-16:30. Aperture invernali in base alla disponibilità del collegamento marittimo.

MUSEO DELLE SCIENZE GEOLOGICHE E ARCHEOLOGICHE DELL'ISOLA DI PIANOSA

Isola di Pianosa



Per la prima volta campioni di rocce, fossili e reperti archeologici, i veri tesori di Pianosa, vengono mostrati laddove sono stati rinvenuti, grazie ad un'esposizione permanente sull'isola. La mostra svela la storia di Pianosa a partire dalle rocce più antiche risalenti a circa 19 milioni di anni fa fino ai depositi dell'ultimo periodo glaciale, e ripercorre le tracce dell'uomo dal Paleolitico Superiore fino all'età romana e al Medioevo. L'abbondante presenza di fossili e la presenza dei primi abitanti sono strettamente legati all'evoluzione geologica e paleogeografica della "non isola" per arrivare all'isola che conosciamo oggi. La storia di questo prezioso e affascinante fazzoletto di terra è narrata tramite pannelli esplicativi, video e laboratori didattico/divulgativi.



CATACOMBE DELL'ISOLA DI PIANOSA



Il complesso catacombale paleocristiano, che comprende circa 700 sepolture scavate nella pietra, è ubicato nel settore orientale dell'isola e all'interno del paese di Pianosa. Il cimitero presenta tutte le caratteristiche morfologiche e monumentali che connotano le altre catacombe scavate, nel corso della Tarda Antichità, nei vari centri dell'Italia peninsulare e insulare, conferendo peraltro alla Toscana il ruolo di regione più settentrionale in cui sono stati riconosciuti monumenti funerari con caratteristiche di questo tipo. La catacomba, la cui realizzazione deve essere genericamente riferita alla seconda metà del III secolo d.C. con un utilizzo protratto almeno fino al V secolo ed è affidata in gestione all'Ente Parco da parte della Commissione Pontificia di Archeologia Sacra. Visite guidate: prenotazioni presso Casa del Parco Pianosa oppure on line su parcoarcipelago.info. Ingresso € 5.





Escursioni giornaliere

Escursioni giornaliere lungo gli itinerari indicati esclusivamente accompagnati da guida autorizzata. L'accesso al paese e della spiaggia di Cala Giovanna è libero. Non è possibile introdurre animali da affezione o compagnia ad esclusione dell'area del paese, tenuti al guinzaglio ([vedi pag. 67](#)). Le escursioni sono previste tutti i giorni dal 15 marzo al 31 ottobre. Durante la restante parte dell'anno, in base alla disponibilità del collegamento marittimo, sarà possibile effettuare escursioni (trekking, mountain bike e siti museali) da prenotare direttamente a bordo.



VISITA ALLA CASA DELL'AGRONOMO

Visita guidata dell'edificio restaurato e del percorso espositivo che illustra con pannelli, video interattivi e percorsi sonori, la biodiversità agricola, le caratteristiche naturali dell'isola ed il periodo storico che l'ha trasformata con l'insediamento della Colonia Penale. visita guidata: Durata: 1 ora — € 10, ridotto € 5 ragazzi 5-12 anni, gratuito bambini 0-4 anni. Solo ingresso € 5, ridotto 5-12 anni € 3, gratuito 0-4 anni.



VISITA DEL PAESE E DELLE CATACOMBE

Una passeggiata tra le suggestive strutture del borgo di Pianosa per conoscere la storia e le abitudini delle comunità che qui hanno vissuto, in un percorso storico che va dall'età della pietra agli insediamenti ottocenteschi. La visita include l'accesso al suggestivo complesso catacombale paleocristiano, Durata: 1 ora e 30'. € 10, ridotto € 6 ragazzi 5-12 anni, esenti bambini 0-4 anni.



MOUNTAIN BIKE

In mountain bike lungo strade e i sentieri pianeggianti. E' possibile scegliere tra due itinerari: quello a nord - 10 km circa, con affacci al Porto Romano, al Belvedere e alla spettacolare Cala Brisighelli - e quello a sud - 13,5 km circa, con sosta alla diramazione di massima sicurezza "Agrippa", alla indimenticabile Cala della Ruta ed altri affacci lungo tutta la costa meridionale ed occidentale. Durata: 2 ore — € 15. Età minima 12 (no bambini con seggiolino). I minori devono essere accompagnati da un adulto. Obbligo di indossare casco e scarpe chiuse. Portare adeguata scorta d'acqua.



TREKKING NATURALISTICO

Trekking facile nella zona sud-est. Percorso ad anello, che permette di osservare le vecchie strutture carcerarie, scoprendo le emergenze naturalistiche dell'isola, la sua storia geologica e archeologica. Obbligatorie scarpe chiuse o sandali trekking. Portare adeguata scorta d'acqua. Durata: 2 ore — € 10; € 5 ridotto 5 — 12 anni, gratis 0-4 anni.



SEA KAYAK

In kayak (sit on top), alla scoperta della costa orientale dell'isola, partendo dalla spiaggia di Cala Giovanna. Un'occasione straordinaria per navigare nelle acque dell'area protetta, lungo spettacolari coste e scogliere dell'isola. Durata: 2 ore — € 25. Età minima 14 anni. E' richiesta un minimo d'esperienza sul kayak e di saper nuotare. I minorenni devono essere accompagnati da un adulto. Obbligatorio indossare le dotazioni di sicurezza.



SNORKELING

Pinne, maschera e boccaglio per osservare la flora e la fauna marina lungo un tratto di costa ricco di biodiversità. Ideato per piccoli gruppi di visitatori che potranno ammirare un ambiente marino integro come solo un'area protetta può garantire. I minori devono essere accompagnati da un adulto. E' richiesta una buona acquaticità in acque libere e di saper usare l'attrezzatura. Durata: 1 ora e 30' (in acqua 50 minuti circa) — Lunghezza: 1 km circa — € 15. Età minima 14 anni.



VISITA CON GUIDA PARCO ALL'INTERNO DEL CARCERE DI MASSIMA SICUREZZA "AGRIPPA"

La struttura nata negli anni '70 come sanatorio criminale, per opera del generale Dalla Chiesa, diventa carcere di massima sicurezza, destinato prima ai detenuti per terrorismo e poi - negli anni '90 - ai criminali mafiosi sottoposti al 'carcere duro' (il noto regime 41bis). Questa particolare area di detenzione è visitabile per la prima volta dalla dismissione della struttura penitenziaria. La visita sarà effettuata con trasferimento a/r in autobus. Durata 1 ora. Età minima 5 anni. Costo € 20 adulti, € 14 ragazzi 5-12 anni.



VISITA GUIDATA IN BUS CON INGRESSO AL CARCERE DI MASSIMA SICUREZZA "AGRIPPA"

La comodità del bus climatizzato, per scoprire la natura, la storia carceraria e agricola dell'isola. Un'esperienza arricchita dalle soste fotografiche, come quella per ammirare la splendida Cala del Bruciato. Sulla via del ritorno sosta e ingresso nella diramazione carceraria "Agrippa", un tempo destinata al 'carcere duro', per la prima volta visitabile dopo la dismissione della struttura penitenziaria. Durata: 1 h 40'. Età minima 5 anni. Costo € 30 adulti, € 20 ragazzi 5-12 anni.





VISITA GUIDATA IN CARROZZA

Un mezzo lento e dolce per vivere la natura, le bellezze e il fascino dell'isola; consigliato per famiglie con bambini. L'escursione attraversa le diramazioni dell'ex carcere e gli Orti di Pianosa, con alcune soste durante le quali la Guida racconterà la storia della Colonia Penale. € 20 adulti, € 14 ragazzi 5-12 anni, esenti bambini 0-4 anni. Durata: 1 ora e 30'.



VISITE GUIDATE ALL'ALBA E AL TRAMONTO

Escursioni trekking, mountain bike, kayak, snorkeling e visite ai siti museali, all'alba e al tramonto, per chi pernotta sull'isola: il tipo di visita viene stabilito secondo un calendario disponibile presso l'Info Park di Pianosa.



TREKKING GUIDATO SU TEMATICHE ARCHEOLOGICHE

Visita guidata del Museo delle Scienze e a seguire escursione lungo il percorso trekking che si inoltra nella parte centrale dell'isola fino a raggiungere il sito archeologico, oggetto di recenti scavi, che potremo scoprire grazie alle spiegazioni della guida. Durata: 2 ore — Lunghezza: 3 km circa — Difficoltà: facile. Costo € 15, ridotto € 8 bambini 5-12 anni, gratuito 0-4 anni.



VISITA AL MUSEO DELLE SCIENZE E AI BAGNI DI AGRIPPA

Visita guidata del Museo delle Scienze. Si prosegue in direzione dei Bagni di Agrippa, recentemente restaurati; apprezzeremo l'interno delle strutture, dei pavimenti e dei resti delle pitture parietali. Visita guidata del sito archeologico e rientro in paese. Durata: 2 ore — Lunghezza: 1,6 km circa — Difficoltà: facile. Costo € 15, ridotto € 8 bambini 5-12 anni, gratuito 0-4 anni.



MOUNTAIN BIKE SUD CON VISITA ALLA DIRAMAZIONE "AGRIPPA"

Escursione con itinerario che si sviluppa lungo la costa sud. Sulla via del ritorno, in prossimità della diramazione del Sembolello, deviazione verso la zona del carcere di massima sicurezza Agrippa e visita guidata. Durata: 3 ore — Lunghezza: 12,3 km circa — Difficoltà: media. Costo € 30. Riservato ai maggiori di anni 12.



Indicazioni per vivere un'esperienza piacevole e sicura:

Condizioni ottimali di salute - stato di buona forma fisica - abbigliamento adeguato (scarpe chiuse per il trekking e la mountain bike e un copricapo per il sole) - adeguata scorta di acqua - saper nuotare (se vuoi fare snorkeling e kayak) - esperienza di base nell'utilizzo della pagaia (kayak) – statura adeguata ai mezzi.

Le escursioni si prenotano on line
segui il link e il qr

parcoarcipelago.info/pianosa



Raggiungere l'Isola di Pianosa

Collegamento marittimo giornaliero - Motonave di linea Aquavision

Permette di raggiungere Pianosa partendo dall'isola d'Elba (Marina di Campo) e in alta stagione anche da Piombino.

Andata: Piombino 8:30 – Marina di Campo 10:00 – arrivo a Pianosa 10:45

Ritorno: Pianosa 17:00 – Marina di campo 17:45 – arrivo a Piombino 19:30

Ritrovo e ritiro biglietti a Marina di Campo 30/45 minuti prima della partenza (Info point, Piazza dei Granatieri, Marina di Campo). Biglietteria Aquavision tel. 0565 976022.

Per conferma orari, tariffe e biglietteria online: aquavision.it

Collegamento settimanale (martedì) - Traghetto Toremar

con partenza da Piombino e scalo a Rio Marina. Andata: Piombino 08:20 - Rio Marina 09:20 – arrivo a Pianosa 11:10 Ritorno: Pianosa 14:10 - Rio Marina 16:00 – arrivo a Piombino 17:10 Biglietteria Toremar di Rio Marina tel. 0565 960131.



Immersioni a Pianosa



Nella fascia di mare protetta il Parco Nazionale ha reso disponibili alcune boe di attracco per consentire l'immersione e la fruibilità sostenibile dei percorsi subacquei. Le uscite all'interno della zona a tutela biologica di Pianosa sono consentite a piccoli gruppi di subacquei accompagnati da guide ambientali subacquee autorizzate della Regione Toscana insieme a diving accreditati dall'Ente Parco.

Le Immersioni a Pianosa rappresentano un'esperienza suggestiva ed emozionante, lo spettacolo sotto il livello del mare è veramente unico: cernie, aragoste, aquile di mare, ricciole, pesci luna, astici, barracuda.

E' possibile prenotare ed effettuare le immersioni rivolgendosi esclusivamente ad uno dei diving autorizzati il cui elenco è consultabile alla pagina [islepark-pianosa-immersioni](#) e tramite il qr qui accanto. Per informazioni Info Park 0565 908231.



AVENZA MAPS

Scaricando l'applicazione gratuita, sulla piattaforma di Avenza maps, sono disponibili le carte ufficiali dell'**Elba** e di **Pianosa**

ISOLA DI PIANOSA

mappa dei percorsi fruibili per escursioni e visite guidate



Percorsi escursioni guidate
TREKKING



Percorsi escursioni guidate
in Mountain Bike - **BIKE**



Percorso visita guidata
in **CARROZZA**



Percorso visita guidata in
BUS con visita al **CARCERE**



Percorso visita guidata
al **CARCERE**



Percorsi visite guidate su
tematiche **ARCHEOLOGICHE**



Percorso
escursioni guidate
in **KAYAK**



Percorso
escursioni guidate
SNORKELING





Il paese di Pianosa



- 1** Casa dell'Agronomo
Meeting point escursioni
*The Agronomist House
Excursion meeting point
Info Park - Info point*
- 2** Museo delle Scienze
Science museum
- 3** Catacombe / *Catacombs*

- 4** Ristorante - Bar
Restaurant - Bar
- 5** Hotel Milena
Mostra fotografica
*Ass.ne Difesa di Pianosa
Photo exhibition
Pianosa Defense Association*
- 6** Piazzetta della chiesa
deposito bagagli
*Church square
luggage storage*
- 7** Forte Teglia *Teglia Fort*
- 8** Imbarchi molo Teglia
Ferry boarding pier

- 10** Toilette
Toilets
- 11** Muro Dalla Chiesa
Dalla Chiesa wall
- 12** Spiaggia balneabile
Bathing beach
- 13** Bagno di Agrippa
Agrippa's Bath

Area consentita ai cani
Area allowed for dogs

Escursioni giornaliere con trasporto in nave



Visitare le isole dell'Arcipelago, in bassa e in alta stagione, acquistando un pacchetto che include sia il trasporto marittimo sia il servizio di visita guidata con Guida Parco. È possibile acquistare il biglietto direttamente online sul sito:

parcoarcipelago.info



Isola di Pianosa



Partenze speciali in aprile e maggio

con nave esclusiva da Piombino, partenza ore 8:30 – rientro ore 18:30.

27 APRILE - 11,18, 25 MAGGIO

Visita guidata comprensiva di viaggio a/r da Piombino, ticket ingresso area protetta e servizio Guida Parco. Il trasporto marittimo è abbinabile a 1 escursione a scelta fra:

• **Visita guidata del Paese e delle strutture museali del Parco Nazionale – Casa dell’Agronomo, Museo delle Scienze Geologiche e Archeologiche e Catacombe paleocristiane.** Dopo lo sbarco introduzione alla storia naturale e umana dell’isola. La visita ci permette di scoprire la storia degli edifici più belli e antichi e di visitare i nuovi allestimenti museali del Parco, fra i quali la Casa dell’Agronomo, recentemente ristrutturata. Durata 2 ore e 30’ (permanenza sull’isola 6 ore) – Lunghezza 4 km circa – Difficoltà: facile. Costo € 65 intero - € 50,00 ridotto (5-12 anni), gratuito 0-4 anni.

• **Escursione in mountain bike con visita della diramazione Agrippa** - Arrivo a Pianosa presentazione dell’isola e consegna delle bici, breve introduzione al percorso e avvertenze per l’uso del mezzo. L’itinerario ci condurrà alla scoperta dei vecchi presidi carcerari, assaporeremo l’essenza dell’isola e ascolteremo la straordinaria storia naturale di Pianosa: le vicende umane, il suo mare cristallino e gli spettacolari scorci panoramici. Ingresso nel carcere di massima sicurezza “Agrippa”. Durata 2 ore e 30’ (permanenza sull’isola 6 ore) – Difficoltà: facile. Costo € 65. Età minima 12 anni.

• **Escursione trekking** - Percorso ad anello non impegnativo, che permette di osservare le vecchie strutture carcerarie, scoprendo le emergenze naturalistiche dell’isola, la sua storia geologica e archeologica. Durata: 2 ore (permanenza sull’isola 6 ore) – Difficoltà: facile. Costo € 65 intero - € 50,00 ridotto (5-12 anni), gratuito 0-4 anni.

Isola del Giglio



Partenze estive dall’isola d’Elba - imbarco a Porto Azzurro ore 9:30, rientro ore 18:30.

18,25 GIUGNO – 2,9,16,23,30 LUGLIO – 6,20, 27 AGOSTO

Visita guidata comprensiva di viaggio a/r dall’isola d’Elba e servizio Guida Parco.

Alla scoperta della vera anima dell’isola accompagnati dalla Guida Parco: un’esperienza a contatto con la genuina essenza insulare. Una volta sbarcati a Giglio Porto, trasferimento in taxi fino a Giglio Castello situato a 400 metri di altezza. Scolpito nel granito e completamente cinto da mura difensive è uno dei borghi medievali più suggestivi e autentici del Mediterraneo. Conclusa la visita del borgo, è previsto il ritorno a Giglio Porto percorrendo l’antica mulattiera che collegava i due abitati: una passeggiata di circa 1 ora, su un sentiero facile e panoramico, con ampi tratti all’ombra. Al termine della visita tempo libero prima dell’imbarco. In alternativa il rientro a Giglio Porto può avvenire utilizzando i mezzi pubblici, taxi o autobus di linea a carico dei partecipanti, da pagare in loco. Durata 3 ore (permanenza sull’isola 5 ore) – Difficoltà: media. Costo € 55 intero – € 30,00 ridotto (5-12 anni), gratuito 0-4 anni.



Isola di Giannutri

Partenze speciali in primavera con nave esclusiva da Porto S.Stefano, partenza ore 10 – rientro ore 17.



30 MARZO E 6 APRILE

Visita guidata comprensiva di viaggio a/r da Porto Santo Stefano, ticket ingresso area protetta e servizio Guida Parco. In partenza da Porto Santo Stefano, una proposta di visita comprensiva di traghetto alla scoperta della piccola isola del Parco Nazionale. La visita inizia dalla baia di Cala Maestra e, a seguire, si raggiungono, tra le scogliere rocciose e i sentieri profumati della macchia mediterranea, i resti di una Villa di epoca romana costruita nel I secolo d.C. dalla potente famiglia dei Domizii Enobarbi. A seguire la visita naturalistica della durata di circa 1 ora, che porterà i partecipanti all'interno dell'area protetta, tra piante di euforbia e lentisco godendo di straordinarie vedute. A fine escursione tempo libero. Durata: 2 ore e 30' (permanenza sull'isola 5 ore) – Difficoltà: facile – Costo € 60 intero, € 40 ridotto dai 5 ai 12, gratuito bambini 0-4.

Isola di Capraia



Partenze estive dall'isola d'Elba - imbarco a Portoferraio ore 9:30 oppure a Marciana Marina ore 10:00, rientro ore 18:00 (Marciana Marina) e ore 18:30 (Portoferraio).

20,27 GIUGNO – 4,11,18,25 LUGLIO – 1,8,22,29 AGOSTO

Visita guidata comprensiva di viaggio a/r dall'isola d'Elba e servizio Guida Parco.

La Guida Parco accompagnerà i partecipanti alla scoperta degli aspetti della storia naturale - presso il Centro di Educazione Ambientale La Salata - e dei segreti del piccolo borgo, dalla Torre del Porto al Forte San Giorgio fino alla chiesa di San Nicola. Lasciato il paese l'itinerario prosegue lungo il percorso del Reganico fino a raggiungere Cala dello Zurletto, tra antichi terrazzamenti agricoli e macchia mediterranea. Breve sosta e possibilità di un bagno nelle acque turchesi, prima di riprendere la strada verso il porto. Al termine della visita tempo libero prima dell'imbarco. Durata: 3 ore e 30' (permanenza sull'isola 5 ore) – Difficoltà: media. Costo € 55 intero – € 30 ridotto (5-12 anni), gratuito 0-4 anni.

Le escursioni si prenotano on line su parcoarcipelago.info

Isola di Montecristo

Calendario attività 2025



Alla scoperta dell'isola del tesoro

Montecristo è Riserva Naturale dello Stato inserita all'interno del Parco Nazionale. Le visite sull'isola sono contingentate e sono rese possibili grazie all'accordo tra il Parco Nazionale e il Reparto Carabinieri Biodiversità di Follonica. Le escursioni si prenotano direttamente on line dal sito parcoarcipelago.info/montecristo

Raggiungere l'isola

Grazie ai collegamenti previsti dal Parco si raggiunge l'isola per le escursioni giornaliere partendo dal porto indicato in base al calendario disponibile sul sito di prenotazione. La possibilità di accesso (sbarco e visita del museo) con imbarcazioni private viene regolamentata e gestita dal Reparto Carabinieri Biodiversità di Follonica. Tel. 0566 40673.

Le escursioni guidate

Le escursioni giornaliere sono effettuate lungo gli itinerari indicati di seguito. E' necessario essere forniti di acqua e di pranzo al sacco. E' obbligatorio essere dotati di calzature adeguate: scarponcini trekking con suola scolpita e caviglia alta, oltretutto di abbigliamento comodo e adeguato per le attività escursionistiche. In mancanza di calzature adeguate, a giudizio delle Guide, potrebbe essere negata la partecipazione alla visita. E' fatto divieto assoluto di balneazione. In riferimento alle escursioni previste nelle due date speciali, dopo la verifica delle condizioni fisiche e del grado di preparazione dei partecipanti, che verrà effettuata da parte delle Guide Parco, potrebbe non essere consentita la partecipazione all'escursione più impegnativa (itinerario D).

Tariffe: € 140 - € 60 residenti nell'Arcipelago Toscano, 100 posti disponibili ogni anno date speciali itinerari A-B-C € 150 ; itinerario D tariffa € 180.



- A** **Cala Maestra – Belvedere – Villa Reale**
lunghezza 2.031 m – dislivello 230 m – difficoltà media, tempo di percorrenza 2 ore.
- B** **Cala Maestra – Monastero – Villa Reale**
lunghezza 3.558 m – dislivello 460 m – difficoltà elevata – tempo di percorrenza 3 h 30'.
- C** **Cala Maestra – Villa Reale – Museo Naturalistico e collezione floristica**
– lunghezza 1.000 m – difficoltà facile – tempo di percorrenza 2 ore.
- D** **Cala Maestra – Monastero – Monte della Fortezza (vetta)**
lunghezza 5.900 m – dislivello 645 m – difficoltà molto impegnativo/tecnico – tempo di percorrenza 5 h e 30'. **Sentiero con tratti attrezzati con aiuto alla progressione. Difficoltà EE. Attenzione: solo per escursionisti esperti.**

Costi comprensivi di trasporto marittimo a/r, servizio guidato. Età minima dei partecipanti 12 anni. In caso di condizioni meteo avverse saranno proposte date di recupero.



Il Casotto dei Pescatori

Nel quadro dei Progetti Life è stata recuperata la struttura denominata Casa dei Pescatori che, presidiata dagli uffici dei Carabinieri Forestali, funziona da centro visite e informazioni.



Museo Naturalistico e collezione floristica

La visita della piccola sala didattica nel rinnovato Museo propone contenuti relativi alla flora, alla fauna, alla storia e all'archeologia dell'isola, attraverso pannelli esplicativi, reperti e strumenti multimediali. Nei pressi del museo è fruibile una collezione floristica che conserva molti elementi della flora dell'isola, compresi alcuni endemismi.

Il Diploma Europeo delle Aree Protette

Nel 2018 il Comitato dei Ministri del Consiglio d'Europa ha rinnovato per l'Isola di Montecristo il **Diploma Europeo delle Aree Protette**: un riconoscimento internazionale assegnato ad aree protette naturali o semi-naturali che siano di interesse europeo dal punto di vista della conservazione della diversità biologica, geologica o paesaggistica e che devono, inoltre, essere oggetto di un adeguato regime di tutela associato ad un programma di sviluppo sostenibile. In Italia soltanto 8 siti hanno ricevuto tale riconoscimento.



Calendario delle visite

Partenza da Piombino con scalo a Porto Azzurro

Marzo

sabato 22
domenica 23
sabato 29
domenica 30

Aprile

sabato 5 *
domenica 6
sabato 12
domenica 13

Maggio

sabato 17
domenica 18
sabato 24
domenica 25
sabato 31

Giugno

domenica 1
sabato 7
domenica 8

Settembre

domenica 7 *
sabato 13
domenica 14
sabato 20
domenica 21

Partenza da Porto Santo Stefano con scalo a Giglio Porto

Maggio

venerdì 16

Giugno

venerdì 13

* date speciali: si sosta sull'isola un'ora in più ed è previsto l'itinerario D (vedi pag. 70)



AVENZA MAPS

Scaricando l'applicazione gratuita, sulla piattaforma di Avenza Maps, è disponibile la carta ufficiale dei sentieri di [Montecristo](#)



Isola di Gorgona



Calendario attività 2025

Con il Parco sull'isola proibita

Gorgona è inserita nel Parco Nazionale ed è sede di un penitenziario, per cui le visite sono contingentate e rese possibili grazie all'accordo tra l'Ente Parco e l'Amministrazione Penitenziaria. Le escursioni si prenotano direttamente on line dal sito:

parcoarcipelago.info/gorgona

Raggiungere l'isola

L'isola si raggiunge partendo da Livorno con collegamento marittimo di linea Toremar. Per informazioni su costi e calendario delle visite Info Park: Tel. 0565 908231.

La Villa Romana

Sull'isola si rinvennero i resti di una villa romana, databile tra la fine del I secolo a.C. e l'inizio del I secolo d.C., portati alla luce da uno scavo condotto dalla Soprintendenza per i Beni Archeologici della Toscana: si tratta di cinque ambienti adiacenti, che conservano alcune porzioni di pavimento mosaicato e di pareti con intonaco dipinto.

Le escursioni guidate

L'escursione trekking inizia dal terrazzo del Belvedere raggiunge la Torre Nuova (che è di origine medicea e si trova nella parte alta del paese, a protezione del porto) utilizzando le strade sterrate realizzate dall'Amministrazione Penitenziaria. Si raggiunge Punta Paratella, da cui è possibile effettuare una sosta con un affaccio magnifico su Cala Maestra. Si raggiungono poi il piccolo cimitero storico dell'isola e la Rocca Vecchia, la più antica fortificazione dell'isola, di epoca pisana. Itinerario escursionistico parzialmente all'ombra. Lunghezza: 6 km – Dislivello: 250 m – Durata: 3 ore – Difficoltà: medio-facile. Scaricando l'applicazione gratuita, sulla piattaforma di Avenza Maps, è disponibile la carta ufficiale dei sentieri di Gorgona. Costo € 55 intero - € 45 ragazzi dai 5 ai 12 anni - gratuito bambini da 0 a 4 anni. Il costo è comprensivo di trasporto marittimo a/r, ticket di accesso all'area protetta, servizio Guida.



Calendario delle visite

Aprile	Giugno	Luglio	Agosto	Ottobre
Sabato 12	Sabato 7	Sabato 5	Sabato 2	Sabato 4
Sabato 26	Sabato 14	Lunedì 7	Sabato 23	
	Lunedì 16	Sabato 12	Sabato 30	
Maggio	Sabato 21	Lunedì 14		
Sabato 3	Lunedì 23	Sabato 19	Settembre	
Sabato 10	Sabato 28	Lunedì 21	Sabato 6	
Sabato 17	Lunedì 30	Sabato 26	Sabato 13	
Sabato 24		Lunedì 28	Sabato 20	
Sabato 31			Sabato 27	



Scaricando l'applicazione gratuita, sulla piattaforma di Avenza Maps, è disponibile la carta ufficiale dei sentieri di **Gorgona**





Isola di Capraia

Calendario attività 2025



CENTRO DI EDUCAZIONE AMBIENTALE “LA SALATA”

Punto Informativo dell’Osservatorio Toscano per la Biodiversità

La struttura divulgativa situata nel porto turistico fornisce tutte le informazioni per visitare Capraia grazie all’infopoint turistico, gestito in collaborazione tra Parco Nazionale, Comune di Capraia Isola e Pro Loco. Allestimenti multimediali in realtà virtuale e applicazioni interattive consentono di rivivere la formazione geologica dell’Arcipelago Toscano ed in particolare dell’apparato vulcanico dal quale si è formata l’isola di Capraia, ma anche di scoprire le opportunità di fruizione attraverso la rete sentieristica. Uno specifico allestimento è dedicato al Santuario Internazionale dei Mammiferi Marini “Pelagos” con immagini dei suoi straordinari abitanti. Il cortile ospita splendidi modelli a grandezza reale di tursiope, di delfino comune, stenella e foca monaca. Qui si prenotano le escursioni con Guida Parco per andare alla scoperta dei sentieri, dei tesori geologici ed archeologici e della straordinaria area marina protetta dell’isola. Ingresso gratuito. Tel. 320 9606560 - 347 7714601.

ORARI

Dal 1 aprile al 31 maggio e dal 15 settembre al 1 novembre

Mattina - venerdì, sabato e domenica dalle 10:00 alle 12:30

Pomeriggio - venerdì dalle 17:30 alle 19 sabato e domenica dalle 16:30 alle 18:00

Dal 1 giugno al 15 settembre

Mattina - da lunedì a domenica dalle 9:00 alle 13:00

Pomeriggio - da lunedì a domenica dalle 15:30 alle 19:30

Sera - martedì, mercoledì e giovedì dalle 21:30 alle 23:00



PALMENTI

Il Comune di Capraia, con la supervisione scientifica della Soprintendenza Archeologia, Belle Arti e Paesaggio per le province di Pisa e Livorno e grazie ai finanziamenti provenienti dal progetto INTERREG ISOS – Isole Sostenibili realizzato dal Parco Nazionale, ha attivato un percorso culturale che riscopre le antiche tradizioni agricole dell'isola. Sono ora visitabili gli antichi palmenti: vasche scavate nella roccia destinate alla produzione del vino, nelle quali si pigiavano i grappoli per ricavarne il succo, utilizzate almeno a partire dal XVI secolo. Ai tre siti già visitabili – Forte San Giorgio, San Leonardo e Segalaio – se ne sono aggiunti, in virtù di scavi recenti, altri situati in località Il Piano, la cui fruibilità è stata potenziata attraverso la predisposizione di un sentiero dedicato corredato di pannelli esplicativi.



LA FOCA MONACA

Attorno a Capraia, inclusa nel Santuario Internazionale per i Mammiferi Marini “Pelagos”, sono frequenti avvistamenti di mammiferi marini come delfini, balenottere, capodogli. Dopo decenni di assenza è stata accertata lungo le coste dell'isola anche la presenza della foca monaca, specie endemica del Mediterraneo e delle contigue acque atlantiche, dove sopravvive in nuclei riproduttivi di poche centinaia di individui concentrati nelle aree più meridionali del Mare Nostrum e lungo le coste del Sahara Atlantico e dell'isola di Madeira. Il Parco Nazionale Arcipelago Toscano organizza speciali escursioni in barca lungo le coste dell'isola alla scoperta della fauna marina di Capraia. Se ti muovi con la tua imbarcazione, fai attenzione ad alcune semplici regole per non disturbare la foca monaca o altri animali e consulta la cartina al link sotto riportato o tramite il codice QR per sapere in quali zone puoi navigare liberamente.

[Capraia-avviso-natanti](#)



MOSTRA ARCHEOLOGICA

All'interno della Chiesa di Sant'Antonio è allestita la mostra archeologica che espone una serie di importanti reperti archeologici ritrovati sull'isola e nelle acque che la circondano. Fra questi, i più suggestivi provengono dalla cosiddetta Tomba 13, scoperta a ridosso del lato orientale della Chiesa di Santa Maria Assunta durante la campagna di scavo del 1983, nel corso della quale, oltre ad una serie di sepolture di età medievale e moderna, fu rinvenuta una tomba di età tardo antica, databile al V sec. d.C. I resti dello scheletro ed il corredo permettono di attribuire la sepoltura ad un militare di origine probabilmente non autoctona, forse un Franco dell'esercito imperiale di Avito, morto durante la battaglia della Corsica del 456 d.C. La mostra si inserisce in un più ampio contesto di interventi che hanno lo scopo di valorizzare il patrimonio storico-archeologico dell'isola di Capraia, posti in essere dal Comune di Capraia, in collaborazione con il Parco Nazionale Arcipelago Toscano, con la supervisione scientifica della Soprintendenza Archeologia, Belle arti e Paesaggio per le Province di Pisa e Livorno.

PERCORSO BOTANICO

Istituzioni, imprese e cittadini cooperano in questo progetto di valorizzazione: le aziende agricole Arura e San Rocco, dando seguito ad un impegno assunto nell'ambito della certificazione CETS (Carta Europea Turismo Sostenibile), hanno realizzato il Percorso Botanico in via sperimentale per poi completarlo grazie al sostegno e al finanziamento del Parco Nazionale. L'obiettivo centrale è "conoscere per riconoscere" piante, fiori, frutti di piante spontanee di macchia e non solo, creando un luogo permanente di formazione ed esperienza che consenta, a coloro che lo attraversano, di inoltrarsi nell'isola con una maggiore consapevolezza data dal riconoscimento delle principali specie botaniche presenti.

Il percorso, lungo circa 300 metri, si estende lungo l'antica Strada Romana che dal Porto conduce al Paese, passando davanti alla sorgente e attraversando il ponte sul Vado del Porto. Si raggiunge dal Porto a partire dalla Chiesa di Santa Maria Assunta, seguendo la strada per il villaggio "Le Sughere" o dal paese partendo dalla Chiesa di San Nicola, percorrendo via San Leonardo e proseguendo in direzione del Porto costeggiando il Palmento di San Leonardo. Il percorso botanico è di libera fruizione e aperto a tutti, 24 ore al giorno e 365 giorni l'anno. La primavera è il momento ideale per visitarlo.



IL MIGLIO BLU

Nuoto, snorkeling, swimtrekking in una straordinaria piscina naturale. Il Miglio Blu di Capraia è un corridoio riservato alla balneazione in sicurezza, liberamente accessibile, all'interno del quale non si può navigare, né ancorare, né ormeggiare. Si estende lungo una fascia di costa che si sviluppa davanti all'abitato di Capraia - dalla Grotta sotto la Torre del Porto alla Torretta al Bagno. Il corridoio lungo 1100 m delimitato da 22 boe, se percorso in andata e ritorno, consente di nuotare per oltre un miglio nautico.



PRO LOCO ISOLA DI CAPRAIA EVENTI 2025



Capraia Rock Trail. Nella suggestiva cornice dell'isola, fra panorami mozzafiato, una competizione trail adatta a corridori esperti.

Sagra dei Sapori delle Terre di Mare. Con preparazione e degustazione di piatti e prodotti tipici.

Capraia Smart Island. Un evento di tre giorni per presentare le principali esperienze disponibili sul mercato per aumentare la sostenibilità delle filiere: energia, rifiuti, ciclo dell'acqua, efficienza energetica negli edifici, gestione del porto e mobilità sostenibile terrestre e marina.

Capraia Sail Rally. Veleggiata competitiva organizzata dall'Associazione Vele Storiche Viareggio.

Rotta delle Capre. Veleggiata San Vincenzo/ Cecina - Capraia.

Raduno barche Swan. Veleggiata riservata agli yacht progettati dallo studio newyorchese Sparkman & Stephens con destinazione Capraia.

Festa di inizio estate per celebrare il solstizio. In Piazza Milano musica e letture dal vivo per bambini.

Capraia Musica Festival. XX edizione. Un appuntamento con l'eccellenza della musica in luoghi caratteristici dell'isola.

Festival "Muovasi la Capraia" fra mare e sogno. Serate di teatro, cinema e letteratura.

Cinema sotto le stelle. Appuntamento serale bisettimanale presso il Chiostro della Chiesa di Sant'Antonio.

L'Accademia dell'Acciuga. Associazione culturale che promuove l'utilizzo del pesce azzurro, festeggia i suoi 12 anni con una veleggiata enogastronomica non competitiva, per difendere la cultura del mare.

Festa per la Madonna dell'Assunta. Tradizionale festa religiosa con processione in mare, fuochi d'artificio, Palio Marinaro isolano.

Premio Letterario Internazionale del Mare "Piero Ottone", dedicato alle opere di narrativa italiane e straniere a tema 'mare, isole, navigazione'.

Festa di fine estate e torneo di pallanuoto.

Totano's cup. Veleggiata e gara di pesca.

Sagra del Totano. Evento consolidato che ogni anno attrae migliaia di turisti, comprende due eventi principali: la Gara di Pesca del Totano e la sagra vera e propria con gli stand dei ristoranti dell'isola.

Per informazioni: prolococapraiaisola.it



Primavera nel Parco

DOMENICA 20 APRILE

Capraia e l'anello dello Stagnone: bio-diversità unica

Lo 'Stagnone' è l'unico lago di origine naturale nell'arcipelago toscano, incastonato lungo la dorsale 'montuosa' dell'isola di Capraia. L'itinerario ad anello costituisce un percorso magnifico per la varietà degli ambienti, alla scoperta della biodiversità del territorio per conoscere gli habitat naturali particolarmente preziosi e le 'unicità' del suo patrimonio floristico e faunistico.

Ritrovo: ore 09:00 Piazza Milano (paese) – Durata: 6 ore – Difficoltà: Impegnativo - Su prenotazione, € 8,00; € 4 (5-12 anni), gratuito 0-4 anni.

Attrezzatura: scarponcini da trekking, scorta di acqua (2,5 l a persona), pranzo al sacco.



GIOVEDÌ 1 MAGGIO**Escursione ai palmenti delle Tigghielle: eccezionalità di Capraia**

Una bella escursione guidata verso il cuore dell'isola di Capraia ci permetterà di visitare l'area archeologica delle Tigghielle, dove osserveremo un meraviglioso nucleo di 'palmenti', le vasche per la pigiatura dei grappoli nella produzione vitivinicola. Pur presenti anche nelle altre isole dell'Arcipelago Toscano, scopriremo le eccezionalità di quelli capraiesi e osservando i bei vigneti della località 'Il Piano', potremo immaginare la vita di un tempo, le attività produttive del passato e apprezzare ancor di più i sapori di oggi! Ritrovo: ore 14:00 Piazza Milano (paese) – Durata: 2,5 ore – Difficoltà: facile – Su prenotazione. € 8,00; € 4 (5-12 anni), gratuito 0-4 anni.

**SABATO 3 MAGGIO****Anello dello Zenobito: itinerario Geoturistico dell'isola di Capraia**

Escursione guidata alla scoperta della 'storia' geomorfologica di Capraia, l'unica isola di origine vulcanica dell'Arcipelago Toscano. Dalla piazza principale del paese saliremo sul Monte Arpagna, splendido punto di osservazione per un panorama a 360° e scenderemo alla selvaggia piana dello Zenobito, estremità meridionale dell'isola, da cui osserveremo la magnifica Cala Rossa dominata dalla possente torre genovese. Un sentiero panoramico, alto sulla costa, ci permetterà di rientrare in paese. Ritrovo: ore 09:00 Piazza Milano (paese) – Durata: 7 ore – Livello di difficoltà: molto impegnativo – Su prenotazione, € 8,00; € 4 (5-12 anni), gratuito 0-4 anni.

**SABATO 24 MAGGIO****Escursione alla Punta della Teja**

In occasione della **Giornata Europea dei Parchi**. Partendo dal CEA 'La Salata' al porto e attraversando la Ex Colonia Penale Agricola con le diramazioni penitenziarie destinate alle diverse attività lavorative dei detenuti dell'isola, prenderemo il sentiero che, seguendo dall'alto la costa, raggiunge l'estremità settentrionale di Capraia. In un susseguirsi di panorami bellissimi raggiungeremo la Punta della Teglia, dominata dalla Torre delle Barbici a picco sul mare. Rientro sullo stesso itinerario. Ritrovo: ore 11:30 CEA 'La Salata' (porto) – Durata: 5 ore 30' – Livello di difficoltà: medio-impegnativo. Su prenotazione. € 8; € 4 (5-12 anni), gratuito 0-4 anni.

**DOMENICA 25 MAGGIO****In volo sull'isola - citizen science con l'ornitologo**

'Isole Rare' è un progetto condotto dal Parco Nazionale grazie a fondi del PNRR, centrato sulla tutela di habitat e di specie, importanti per i nostri ambienti insulari. Insieme all'esperto potremo riconoscere diversi uccelli - l'avifauna marina, i silvidi o le specie che frequentano habitat aperti o agrosistemi - tramite l'ascolto o l'avvistamento, per procedere poi alla registrazione delle osservazioni sulla piattaforma Ornitho. Itinerario dal porto al paese attraverso il Vado del Porto e la mulattiera romana, e dal paese fino alla Terrazza della Bellavista. Ritrovo: ore 11:30 e ore 14:30 CEA La Salata (porto) – Durata 3 ore – Difficoltà: facile – Evento su prenotazione, gratuito.



Estate nel Parco

E... STATE NEL PARCO PER TUTTI

Famiglie, ragazzi e bambini alla scoperta della natura e della storia delle isole del Parco Nazionale Arcipelago Toscano, escursioni, visite guidate, laboratori didattici, conferenze e citizen science per vivere intensamente la natura e la cultura dell'Area protetta.

E... STATE NEL PARCO JUNIOR

Per bambini da 6 a 11 anni, educazione ambientale, giochi didattici e laboratori; attività legate all'ecosistema marino e agli ambienti più significativi del Parco: specie animali e vegetali, storia naturale, conservazione, sostenibilità.

I LUNEDÌ DEL PARCO

OGNI LUNEDÌ, IN ESTATE, IL PARCO PROPONE L'ESPERIENZA DEL SEAWATCHING E LABORATORI PER BAMBINI



Seawatching: giro in barca dell'isola di Capraia dedicato alla fauna marina

Scrutando le meravigliose coste inaccessibili a piedi e il mare attorno ad esse con i binocoli forniti dal Parco Nazionale, potremo osservare il salto di un tonno o di un delfino, il volo di un falco o di un gabbiano, il tuffo di un marangone o il planare a pelo d'acqua di una berta, con la possibilità di avvistare specie eccezionali, come il falco pescatore o la foca monaca. Il tour guidato, a bordo di imbarcazioni locali, permetterà di conoscere i sorprendenti protagonisti della fauna marina, scoprire l'ambiente dell'isola, la sua storia, e godere di un immancabile tuffo nelle sue acque cristalline. Ritrovo: 17:30 CEA La Salata (porto) - Durata: 2 ore - Su prenotazione. € 30, € 20 (5-12 anni); € 10 (0-4 anni).



Laboratorio per bambini al CEA La Salata

Sotto le onde: a ognuno il suo posto.

Attività serale per bambini dedicata all'ambiente marino e alla vita dei suoi piccoli abitanti. Grazie a delle riproduzioni degli ambienti naturali di Capraia giocheremo a trovare il posto giusto di ogni animale o pianta. Ritrovo: 21:30 CEA La Salata (porto) – Durata: 1 ora e 30'. Su prenotazione, gratuito.

I MARTEDI' DEL PARCO

IL MARTEDI' IL PARCO PROPONE VARI EVENTI

PER ESPLORARE L'ISOLA IN TUTTE LE SUE SFUMATURE

Incontri di divulgazione dedicati a argomenti di carattere scientifico, eventi dedicati alle produzioni locali, piccole degustazioni. Per date e orari rivolgersi al CEA La Salata.

Alcune proposte:



Escursione dell'alba sul Monte Arpagna

Un trekking dedicato al magico passaggio dalla notte al giorno: camminando sotto la volta stellata, nel silenzio della natura, raggiungeremo il punto di osservazione speciale del Monte Arpagna da cui godere dello spettacolo del sorgere del sole. Un'esperienza di immersione nell'ambiente straordinario dell'isola di Capraia. Ritrovo: ore 04:00 Piazza Milano (paese) – Durata: 6 ore – Difficoltà: impegnativo. Su prenotazione. € 8, € 4 (5-12 anni), gratuito 0-4 anni.



E infine uscimmo...a misurare il buio!

Come si valuta la qualità del cielo notturno e quindi l'impatto dell'inquinamento luminoso? Una breve escursione in compagnia del Dott. Luciano Massetti, ricercatore del CNR-IBE, ci permetterà di scoprire cos'è l'inquinamento luminoso, misurarne l'impatto con strumenti specifici ed emozionarci nella magia della notte capraiese. Ritrovo: ore 21:30 CEA La Salata (porto) – Durata: 2 ore – Difficoltà: facile – Su prenotazione. € 8, € 4 (5-12 anni), gratuito 0-4 anni.



Alba in barca

Un'esperienza emozionante, dedicata al passaggio dalla notte al giorno, vissuta dal mare. Salpando sotto un cielo di stelle sosteremo presso la bellissima Cala della Mortola per ammirare l'aurora. Ripresa la navigazione faremo un tour guidato attorno all'isola per scoprire il suo patrimonio naturalistico, paesaggistico, geologico e godere di un tuffo nelle sue acque cristalline. Ritrovo: orario variabile secondo il sorgere del sole CEA La Salata (porto) – Durata: 2 ore e 30' – Su prenotazione. Servizio guida € 10 – Servizio barca (da pagare a bordo) € 30.



Mostra mercato delle aziende agricole di Capraia: saperi e sapori dell'isola

Vino, miele, formaggi, birra, marmellate, confetture, liquori, sono espressione della meravigliosa isola vulcanica e il risultato del lavoro sapiente dei produttori, nel rispetto di un territorio parte del Parco Nazionale Arcipelago Toscano e della Riserva della Biosfera MAB Unesco Isole di Toscana. La mostra mercato a Km0 è l'occasione per conoscere le aziende agricole locali e scoprire i saperi e i sapori di Capraia. Ritrovo: ore 22:00 CEA La Salata (porto) – Durata: 1 ora e 30' – Ingresso libero.



Cooperativa Maricoltura e Ricerca: la 'Fattoria del mare' di Capraia

La Cooperativa Maricoltura e Ricerca è uno esempio di eccellenza nella produzione ittica in Italia. Impegnata nel raggiungere l'obiettivo di un prodotto di alta qualità, nel rispetto del benessere animale, è indicata dalla Commissione Europea come modello di acquacoltura sostenibile. La serata sarà un incontro aperto a domande e curiosità all'insegna dell'economia della sostenibilità e di una grande passione: il mare. Ritrovo: ore 22:00 CEA La Salata (porto) – Durata: 1 ora e 30' – Ingresso libero.



Il Cielo di Capraia: uno scrigno pieno di stelle

Il gruppo Astronomia del Museo di Storia Naturale di Rosignano Marittimo animerà una serata di osservazioni astronomiche sotto l'incomparabile cielo di Capraia. La serata permetterà di apprendere nozioni di base sui movimenti della volta celeste, sulle principali costellazioni del periodo e sull'osservazione con i telescopi, che ci sveleranno stelle doppie, ammassi stellari, nebulose e galassie. Ritrovo: ore 21:30 Piazza Milano (paese) – Durata: 1 ora e 30' – Difficoltà: facile. Su prenotazione. € 8, € 4 (5-12 anni), gratuito 0-4 anni.



Lo sguardo oltre le stelle nei cieli di Capraia

Gli astronomi dell'Osservatorio di Arcetri (Istituto Nazionale di Astrofisica) ci faranno scoprire la bellezza del cielo notturno. Oltre ad offrire una visione al telescopio di alcuni oggetti presenti in cielo, dai pianeti del nostro sistema solare agli ammassi stellari, dalle nebulose della Via Lattea alla galassia di Andromeda, Edvige Corbelli e Daniele Galli risponderanno alle curiosità del pubblico, racconteranno di antiche e recenti scoperte sull'Universo, svelando i segreti di ciò che possiamo ammirare con il naso all'insù. Ritrovo: ore 21:30 Piazza Milano (paese) – Durata: 1 ora e 30' – Difficoltà: facile. Su prenotazione. € 8, € 4 (5-12 anni), gratuito 0-4 anni.

Alba, Yoga & Trekking

Appuntamento dedicato al risveglio della natura: insieme a Veronica Somma - insegnante di yoga diplomata alla scuola Sadhana di Carlos Fiel, collaboratrice nella rassegna Capraia Yogathon - inizieremo la giornata con una seduta di yoga all'alba nella splendida terrazza della Bellavista, cui seguirà il trekking lungo il Sentiero del Reganico, che ci consentirà di immergerci nella selvaggia natura dell'isola per godere della sua energia. Ritrovo: orario variabile secondo il sorgere del sole Piazza Milano (paese) – Durata: 1 ora e 30' – Difficoltà: facile – Su prenotazione. € 15, € 8 (5-12 anni), gratuito 0-4 anni.

**Luci e suoni sott'acqua... quali effetti?**

Che impatto hanno l'inquinamento luminoso e acustico sulla biodiversità acquatica? Lo scopriremo insieme alla professoressa Elena Maggi; docente di ecologia dell'Università di Pisa, coordinatrice del progetto europeo Aquaplan, da anni impegnata nello studio degli ecosistemi marini. La serata sarà un incontro per conoscere aspetti, conseguenze, risultati delle ricerche mirate alla valutazione dell'inquinamento luminoso e acustico, con particolare riferimento al mare dell'isola, scrigno di biodiversità tutelato dal Parco Nazionale dell'Arcipelago Toscano. Ritrovo: ore 22:00 CEA La Salata (porto) – Durata: 1 ora e 30' – Ingresso libero.

**I MERCOLEDÌ DEL PARCO****NEI MERCOLEDÌ DEL PARCO, GIRI IN BARCA A TEMA NATURALISTICO O GEOLOGICO, TREKKING AL TRAMONTO E VISITE AI PRODUTTORI LOCALI****Geowatching: giro in barca alla scoperta dell'unica isola vulcanica dell'Arcipelago Toscano****18 GIUGNO, 2, 16 E 30 LUGLIO, 13 E 27 AGOSTO, 10 SETTEMBRE**

Il giro in barca con le piccole imbarcazioni locali è un'esperienza che permette di comprendere l'eccezionale bellezza selvaggia di Capraia, l'unica isola di origine vulcanica dell'Arcipelago Toscano. Durante il tour guidato 'leggeremo' l'ambiente attraverso l'osservazione diretta. Avvalendoci della Carta Geoturistica, nata dalla collaborazione tra Parco Nazionale e l'Istituto di Geologia Ambientale e Geoingegneria del CNR, scopriremo la 'storia' geomorfologica dell'isola, comprendendo il valore di questo patrimonio geologico, facendo sosta presso i siti di straordinario impatto emozionale non raggiungibili a piedi e potremo godere di un tuffo nelle acque cristalline dell'isola. Ritrovo: ore 09:15 CEA La Salata (porto) – Durata: 2 ore – Su prenotazione, € 30 intero; € 20 ridotto (5-12 anni); € 10 (0-4 anni).



Seawatching: giro in barca dell'isola di Capraia alla scoperta delle coste e della fauna marina

25 GIUGNO, 9 E 23 LUGLIO, 6 E 20 AGOSTO, 3 SETTEMBRE

Ritrovo: 09:15 CEA La Salata (porto) – Durata: 2 ore – Su prenotazione, € 30 intero; € 20 ridotto (5-12 anni); € 10 (0-4 anni).

Descrizione: vedi Seawatching del lunedì



Trekking dedicato al tramonto:

escursione guidata nella Ex Colonia Penale fino al 'Dattero'



Un trekking guidato perfetto per emozionarsi scoprendo l'isola di Capraia. Attraversando la Ex Colonia Penale Agricola conosceremo una pagina di storia poco nota ma di grande rilevanza: quella della presenza delle colonie penali agricole nell'Arcipelago Toscano. Raggiunta la località 'Il Dattero', magnifico affaccio naturale alto sulla costa occidentale, ammireremo l'incantevole tramontare del sole e infine ripercorreremo a ritroso il percorso, godendo dello spettacolo del cielo notturno, illuminato dalla Via Lattea e dalle innumerevoli stelle visibili nel 'buio' capraiese. Ritrovo: orario variabile in base al tramontare del sole CEA La Salata (porto) – Durata: 5 ore – Livello di difficoltà: medio-facile – Su prenotazione. € 8; € 4 (5-12 anni), gratuito 0-4 anni.

Trekking del km0 con tramonto al 'Dattero'

con visita ai produttori locali



Un trekking guidato per conoscere la storia della ex Colonia Penale Agricola, le attività produttive presenti nell'area e scoprire la natura selvaggia di Capraia. Partendo dal porto attraverseremo le diramazioni penitenziarie per raggiungere una delle aziende di cui scopriremo storia, filosofia e produzioni. Dopo la visita proseguiremo l'itinerario fino alla località 'Il Dattero' per godere della vista del tramonto e quindi torneremo al porto sotto la meravigliosa volta stellata.

Visita a 'Il Saracello', azienda casearia locale.

Conosceremo le caratteristiche delle simpatiche caprette allevate a Capraia, i metodi di allevamento e le produzioni casearie. Un piccolo cadeaux di assaggio ci farà apprezzare la qualità di questa produzione, tradizionale ed oggi unica per il territorio.

9 LUGLIO, 6 AGOSTO, 3 SETTEMBRE



Visita a 'Valle di Portovecchio', azienda agricola multifunzionale locale attiva da oltre 25 anni. I fondatori ci faranno conoscere le attività e le eccellenti produzioni di qualità (miele, marmellate, confetture, liquori), che potremo assaporare con un piccolo cadeaux di assaggio.

2 E 23 LUGLIO, 27 AGOSTO





Visita a La Mursa, azienda agricola locale a carattere familiare.

Sugli antichi terrazzamenti per conoscere le produzioni orticole e le particolari attività viticole, le tecniche di coltivazione, i metodi di produzione, arricchendo l'esperienza con un piccolo cadeau di assaggio.

25 GIUGNO, 16 LUGLIO, 13 AGOSTO

Ritrovo: 17:00 CEA La Salata (porto) – Durata: 6 ore – Livello di difficoltà: medio – Su prenotazione. € 15; € 8 (5-12 anni), gratuito 0-4 anni. Attrezzatura: scarponcini da trekking, scorta d'acqua (1,5 l a persona), cena al sacco, giacca, torcia/cellulare con funzione di torcia.

I GIOVEDÌ DEL PARCO

IL PARCO HA SCELTO I GIOVEDÌ CAPRAIESI PER UN TREKKING 'AL BUIO' E PER UN'IMMERSIONE NELLE STRAORDINARIE ACQUE PROTETTE

Snorkeling per adulti:

sorprensenti habitat e organismi marini lungo la costa di Capraia

Bastano pinne, maschera e boccaglio per scoprire la bellezza dei fondali dell'isola di Capraia. L'appuntamento inizia con un'introduzione a terra che ci farà conoscere gli habitat riconosciuti a livello nazionale ed internazionale e gli organismi che caratterizzano la sorprendente biodiversità del suo mare. Con l'utilizzo di una imbarcazione locale andremo quindi a esplorare i tratti di costa non raggiungibili a piedi, scegliendo i siti migliori secondo le condizioni del mare, con la sicurezza dell'assistenza di bordo. In acqua potremo riconoscere gli habitat e le innumerevoli specie che li popolano, ammirare la bellezza straordinaria di Capraia sotto le onde vivendo una esperienza indimenticabile.

Ritrovo: 17:00 CEA La Salata (porto) – Durata: 1 ora e 30' - Difficoltà: facile – Su prenotazione. € 30,00.



Escursione notturna:

un percorso sensoriale alla scoperta della natura e del cielo

Abituandoci a camminare nel buio e nel silenzio della notte, cammineremo lungo un agevole percorso verso il cuore dell'isola utilizzando i nostri sensi per scoprire il territorio: udito, olfatto, tatto e persino gusto, saranno strumenti preziosi per scoprire la natura attorno a noi e percepire, anche al buio, la sua straordinaria bellezza. Sdraiati sulle rocce di origine vulcanica ammireremo il cielo stellato, meraviglioso per lo scarso inquinamento luminoso, dove individueremo le principali costellazioni scoprendo i miti ad esse legati. Ritrovo: ore 21:30 Piazza Milano (paese) – Durata: 1 ora e 30' – Difficoltà: facile – Su prenotazione. € 8; € 4 (5-12 anni), gratuito 0-4 anni.



I VENERDÌ DEL PARCO

IL VENERDÌ ALLA SCOPERTA DELLA STORIA DELL'ISOLA E A QUELLA DEI SUOI PRODOTTI, LA SERA ATTIVITÀ PER I PIÙ PICCOLI

L'isola dei palmenti: escursione guidata e visita all'area archeologica delle Tigghielle

Capraia potrebbe essere definita l'isola dei palmenti, antiche vasche scavate nella roccia e utilizzate per la pigiatura dei grappoli e la produzione del vino. Un itinerario immerso nella macchia mediterranea ci permetterà di visitare Le Tigghielle, la piccola area archeologica dove si trova il nucleo più numeroso di palmenti e comprendere il significato di tali manufatti nel contesto storico, economico e sociale nel passato. Immaginando la vita e l'aspetto della Capraia di un tempo, raggiungeremo la località Il Piano, splendida conca naturale protetta dai rilievi e antico sito di colonizzazione, testimoniato dalla presenza della piccola pieve di Santo Stefano Protomartire. Qui potremo ammirare il paesaggio a vigneto, che ancora oggi caratterizza le aree agricole dell'isola. Ritrovo: ore 17:30 Piazza Milano (paese) – Durata: 2 ore e 30' – Difficoltà: medio-facile – Su prenotazione. € 8; € 4 (5-12 anni), gratuito 0-4 anni.

20 E 27 GIUGNO, 15 AGOSTO, 12 E 19 SETTEMBRE



Dalla macchia mediterranea alla tavola: Arura Azienda Agricola

Uniche o comuni, sempre preziose: le piante di Capraia sono espressione dell'evoluzione del territorio e costituiscono allo stesso tempo il suo futuro per le innumerevoli proprietà che le caratterizzano. Un'escursione guidata lungo il bellissimo **Percorso Botanico** di Capraia ci permetterà di osservare e conoscere la flora dell'isola, dalle specie più caratteristiche a quelle più rare e i loro utilizzi. A fine escursione sosta presso Arura Azienda Agricola, dove Susanna e Adriana Casini ci faranno conoscere la storia dell'azienda, scoprire le sue eccellenti produzioni e godere di un aperitivo dai sapori della macchia mediterranea. Ritrovo: ore 17:30 Piazza Milano (paese) – Durata: 2 ore e 30' – Difficoltà: facile – Su prenotazione. € 15; € 8 (5-12 anni), gratuito 0-4 anni.

4 E 18 LUGLIO, 8 AGOSTO



Vini di mare dell'isola vulcanica dell'Arcipelago: Azienda Biologica La Piana

Una bella e agevole escursione ci permetterà di scoprire la meravigliosa località Il Piano, sito di antica frequentazione e produzione agricola. Qui, all'interno del Parco Nazionale, a poca distanza dagli antichi palmenti, vasche per la pigiatura dei grappoli, è il vigneto 'storico' dell'Azienda Biologica La Piana. Passeggiando tra i filari con Alice Bollani, titolare dell'azienda, scopriremo le tipologie di uve e i metodi di coltivazione, la storia dell'azienda e le sue produzioni. Un confronto di assaggi ci farà apprezzare le caratteristiche peculiari dei vini prodotti a un passo dal mare sull'isola vulcanica dell'Arcipelago Toscano. Ritrovo: ore 17:30 Piazza Milano (paese) – Durata: 2 ore e 30' – Difficoltà: facile – Su prenotazione. € 15; € 8 (5-12 anni), gratuito 0-4 anni.

1, 22 E 29 AGOSTO





Capraia isola di miele: Azienda Agricola San Rocco

Un'escursione guidata lungo il meraviglioso Sentiero del Reganico, tra la gariga e la macchia mediterranea, ci permetterà di conoscere le piante pollinifere e nettariifere appetite dalle api. In località San Rocco faremo sosta all'apiario della Azienda Agricola San Rocco. La fondatrice Roberta Bonomo ci farà scoprire l'affascinante vita delle api sull'isola di Capraia, la storia dall'azienda, le sue produzioni biologiche e godere di un piccolo cadeau di assaggio. Attrezzatura: scarponcini da trekking, scorta di acqua. Ritrovo: ore 17:30 Piazza Milano (paese) – Durata: 2 ore e 30' – Difficoltà: facile – Evento su prenotazione. € 15; € 8 (5-12 anni), gratuito 0-4 anni.

11 E 25 LUGLIO, 5 SETTEMBRE.



Attività per bambini e famiglie: le stelle raccontano

Osservare il cielo notturno è come leggere un grande libro di racconti: stelle, costellazioni e pianeti sono protagonisti di storie affascinanti, antichi miti e leggende lontane. Scopriremo il 'buio' a Capraia a pochi passi dal borgo e con gli occhi all'insù ammireremo la meraviglia del cielo notturno, impareremo a riconoscere le stelle principali, le costellazioni, i pianeti visibili e conosceremo miti, storie e leggende della volta celeste. Ritrovo: ore 21:30 Piazza Milano (paese) – Durata: 1 ora e 30' – Difficoltà: Facile – Su prenotazione, gratuito.

I SABATI DEL PARCO

IL SABATO SI VA ALLA SCOPERTA DELLE CREATURE MARINE E SI VISITA IL BORGO DI CAPRAIA



Seawatching: giro in barca dell'isola di Capraia dedicato alla fauna marina

Ritrovo: 08:30 CEA La Salata (porto) – Durata: 2 ore – Su prenotazione, € 30 intero; € 20 ridotto (5-12 anni); € 10 (0-4 anni).

Descrizione: vedi Seawatching del lunedì (pag. 83).

Visita guidata del borgo e all'esposizione archeologica



Passaggiando per le suggestive strade lastricate, dalla Piazza della Chiesa al Forte San Giorgio, alla Torre del Porto, osserveremo gli edifici più significativi ma anche le case tradizionali e le testimonianze delle attività quotidiane e produttive, attraverso cui scopriremo la vita di un tempo e le vicende che hanno segnato la storia della comunità dell'isola. Al termine del tour una visita guidata alla esposizione archeologica ci farà conoscere le più antiche colonizzazioni attraverso gli affascinanti ritrovamenti recuperati a terra e a mare che trovano spazio nel suggestivo complesso dell'ex convento francescano, di grande valore architettonico storico e culturale. Ritrovo: ore 17:30 Piazza Milano (paese) – Durata: 2 ore – Difficoltà: Facile – Su prenotazione, € 4.

LE DOMENICHE DEL PARCO

NELLE DOMENICHE CAPRAIESI, UN TRAMONTO A PICCO SUL MARE

Trekking dedicato al tramonto:

Escursione guidata nella ex colonia Penale fino al 'Dattero'

Un trekking guidato perfetto per emozionarsi scoprendo l'isola di Capraia. Attraversando la Ex Colonia Penale Agricola, osservando le strutture e l'ambiente, conosceremo una pagina di storia poco nota ma di grande rilevanza: quella della presenza delle colonie penali agricole nell'Arcipelago Toscano. Raggiunta la località 'Il Dattero', magnifico affaccio naturale, alto sulla costa occidentale, ammireremo l'incantevole tramontare del sole. Dal meraviglioso punto di osservazione ripercorreremo a ritroso il percorso, godendo dello spettacolo del cielo notturno, illuminato dalla Via Lattea e dalle innumerevoli stelle visibili nel 'buio' capraiese. Ritrovo: orario variabile in base al tramontare del sole CEA La Salata (porto) – Durata: 5 ore – Difficoltà: medio-facile – Su prenotazione. € 8; € 4 (5-12 anni), gratuito 0-4 anni. Attrezzatura: scarpe da trekking, scorta di acqua (1,5 l a persona), cena al sacco, giacca, torcia/cellulare con funzione di torcia.



Autunno nel Parco

DOMENICA 21 SETTEMBRE

Capraia e l'anello dello Stagnone: bio-diversità unica

Lo 'Stagnone' è l'unico lago di origine naturale nell'arcipelago toscano, incastonato lungo la dorsale 'montuosa' dell'isola di Capraia. L'itinerario ad anello costituisce un percorso magnifico per la varietà degli ambienti, alla scoperta della biodiversità del territorio per conoscere gli habitat naturali particolarmente preziosi e le 'unicità' del suo patrimonio floristico e faunistico. Ritrovo: ore 09:00 Piazza Milano (paese) – Durata: 6 ore – Difficoltà: Impegnativo – Su prenotazione, € 8,00; € 4 (5-12 anni), gratuito 0-4 anni. Attrezzatura: scarponcini da trekking, scorta di acqua (2,5 l a persona), pranzo al sacco.



SABATO 11 OTTOBRE

Escursione ai palmenti delle Tigghielle: eccezionalità dell'isola di Capraia

Una bella escursione guidata verso il cuore dell'isola di Capraia ci permetterà di visitare l'area archeologica delle Tigghielle, dove osserveremo un meraviglioso nucleo di 'palmenti', le vasche utilizzate in passato per la pigiatura dei grappoli e la produzione del vino. Pur presenti anche nelle altre isole dell'Arcipelago Toscano, scopriremo le eccezionalità dei palmenti capraiesi e osservando i bei vigneti della località 'Il Piano' potremo immaginare la vita di un tempo.

Ritrovo: ore 14:00 Piazza Milano (paese) – Durata: 2,5 ore – Difficoltà: facile – Su prenotazione. € 8; € 4 (5-12 anni), gratuito 0-4 anni.



SABATO 25 OTTOBRE

Un'isola indimenticabile: escursione nella Ex Colonia Penale con tramonto al Dattero

L'escursione guidata, di interesse storico e naturalistico, attraversa l'area della Ex Colonia Penale Agricola di Capraia per raggiungere la meravigliosa località 'Il Dattero': una terrazza naturale a picco sul mare, da cui lo sguardo spazia sulla distesa d'acqua fino a incontrare all'orizzonte la Corsica e la Liguria nel il silenzio rotto solo dal suono del vento o del mare o dalle grida di quale alato. Un luogo unico, dove ammirare il magico momento del passaggio dal giorno alla notte per poi fare ritorno camminando sotto un cielo di stelle. Ritrovo: ore 15:00 CEA La Salata (porto) – Durata: 5 ore e 30' – Difficoltà: Medio-facile – Su prenotazione. € 8; € 4 (5-12 anni), gratuito 0-4 anni.



DOMENICA 26 OTTOBRE

I luoghi raccontano: il cimitero di Capraia

Situato a poca distanza dal paese e circondato dalla macchia mediterranea, il cimitero di Capraia è un luogo di pace e tranquillità immerso nel silenzio dell'isola. Le lapidi all'ombra dei cipressi e nelle piccole cappelle custodiscono il ricordo di persone e famiglie protagoniste di alcune pagine di storia dell'isola. Una visita condotta nel rispetto del luogo ci farà scoprire questo piccolo scrigno di memoria, ricordi, affetti. Ritrovo: ore 10:00 CEA La Salata (porto) – Durata: 1 ora e 30' – Difficoltà: Facile – Su prenotazione. € 8; € 4 (5-12 anni), gratuito 0-4 anni.



SABATO 1 NOVEMBRE



La Ex Colonia Penale Agricola tra natura e storia

Nel 1873 fu istituita anche a Capraia una Colonia Penale Agricola, dismessa nel 1986. La agevole escursione guidata ci permetterà di scoprire il meraviglioso ambiente dell'isola e le sue trasformazioni. In compagnia di Paolo Guarente, ex Maresciallo Polizia Penitenziaria, percorreremo la bellissima strada panoramica che collega le antiche diramazioni in cui era organizzata la colonia e scopriremo attraverso racconti di vita vissuta, una Capraia di altri tempi.

Ritrovo: ore 10:00 CEA La Salata (porto) – Durata: 2,5 ore – Difficoltà: Facile – Su prenotazione. € 8; € 4 (5-12 anni), gratuito 0-4 anni.

DOMENICA 2 NOVEMBRE



Mattinata al Patello

L'escursione guidata permetterà di scoprire la storica mulattiera che attraversa l'isola fino alla località Il Piano, dove visiteremo l'antica pieve di Santo Stefano Protomartire. Da qui imbroccheremo il bellissimo 'Sentiero perduto dello Zenobito' fino a raggiungere il meraviglioso promontorio del Patello, che domina la Cala del Ceppo. Da qui godremo di uno spettacolare panorama verso la punta meridionale dell'isola e sul mare, dalla costa Toscana, all'Elba, a Montecristo e Pianosa, fino alla Corsica.

Ritrovo: ore 09:30 Piazza Milano (paese) – Durata: 3 ore – Difficoltà: medio – Su prenotazione. € 8; € 4 (5-12 anni), gratuito 0-4 anni.

Le escursioni si prenotano on line su parcoarcipelago.info/Capraia

Arrivare all'isola di Capraia

L'isola di Capraia è raggiungibile tutto l'anno con circa 2 ore e 45' di navigazione partendo dal porto di Livorno. Per visitare l'isola non è necessario traghettare l'auto poiché l'unica strada carrabile di 800 metri è servita da collegamenti in autobus e vi sono limitazioni nei periodi di maggiore affluenza turistica. La compagnia di navigazione per Capraia è la **Torembar** tel. 0586 896113.



Scaricando l'applicazione gratuita, sulla piattaforma di Avenza Maps, è disponibile la carta ufficiale dei sentieri di **Capraia**





Isola del Giglio

Calendario attività 2025



info Park

GIGLIO PORTO



INFO PARK GIGLIO PORTO - CASA DEL PARCO

Via Provinciale, 9 - Giglio Porto - Tel. 0564 809400.

Presso la sede della Pro Loco Isola del Giglio – sulla base di una forte collaborazione tra questa, il Comune e l’Ente Parco – è attivo il nuovo punto informativo che consente di scoprire tutte le proposte di fruizione del Parco Nazionale ed in particolare delle Isole del Giglio e di Giannutri. Al suo interno sono disponibili diversi materiali promozionali e divulgativi ed è possibile acquisire le cartine ufficiali per fruire della rete sentieristica presente al Giglio e a Giannutri. Il punto informativo si coordina con Info Park per la prenotazione delle escursioni programmate. La struttura è arricchita da uno spazio espositivo (la “Casa del Parco” con ingresso al piano terra) dove è possibile apprezzare immagini delle straordinarie eccellenze naturalistiche ed archeologiche che caratterizzano l’area protetta, ma anche video dedicati alla rete sentieristica e al Santuario Internazionale per i Mammiferi Marini “Pelagos”, nonché approfondimenti sugli ambienti e sui valori culturali delle isole del Giglio e di Giannutri.

Da marzo a ottobre: tutti i giorni, dalle 9:00 alle 13:00 e dalle 14:00 alle 18:00. Da novembre a febbraio: lunedì, mercoledì e sabato dalle 9:00 alle 13:00.



AVENZA MAPS

Scaricando l’applicazione gratuita, sulla piattaforma di Avenza Maps, è disponibile la carta ufficiale dei sentieri del **Giglio**





Primavera nel Parco

VENERDI' 25 APRILE

Faro del Fenaio - anello di Scopeto

Trekking panoramico tra agricoltura, natura e mostri di pietra.

Descrizione del percorso: trekking tra orti e natura con panorami mozzafiato. Dopo una breve visita di Giglio Castello partenza per il trekking attorno al promontorio del Fenaio e attraverso la valle dell'Olivello, fino a raggiungere la baia del Campese. Al termine del trekking possibilità di fare un bagno in spiaggia. Terreno misto, terra battuta e rocce granitiche, esposto al sole. Attrezzatura: bastoncini consigliati, scarpe da trekking, acqua almeno 1 litro e mezzo, pranzo al sacco, cappello, crema solare, occhiali da sole, costume e telo mare (facoltativi). Ritrovo: ore 10 Giglio Castello fermata bus – Durata: 6 ore – Lunghezza: circa 8 km; Dislivello in salita 175 mt; in discesa 550 mt – Difficoltà: media. Su prenotazione € 8; € 4 (5-12 anni). Si consiglia la partecipazione ai maggiori di anni 12.



SABATO 26 APRILE



Da Giglio Castello a Capel Rosso, fioriture in alto mare

Percorso ad anello da Castello al faro di Capel Rosso. Attraversando ambienti molto vari, con panorami mozzafiato e natura incontaminata, in un continuo saliscendi tra poggi e macchia mediterranea profumata. Rientro lungo la strada carrozzabile che riporta a Giglio Castello. Terreno misto, terra battuta e rocce granitiche, parzialmente esposto al sole. Attrezzatura: bastoncini, scarpe da trekking, acqua almeno 1 litro e mezzo, pranzo al sacco, cappello, crema solare, occhiali da sole. Ritrovo: ore 10:00 Piazza Gloriosa, Giglio Castello – Durata: 7 ore – Lunghezza: circa 14 km; dislivello in salita 600 mt; in discesa 600 mt – Difficoltà: impegnativo (per la lunghezza del percorso) – Su prenotazione € 8; € 4 (5-12 anni). Si consiglia la partecipazione ai maggiori di anni 12.

DOMENICA 27 APRILE



Giglio coast to coast

Percorso che permette di attraversare l'isola dal versante orientale a quello occidentale, con un suggestivo passaggio per il borgo medievale di Castello. Un viaggio nella natura ma anche nella storia e nella cultura locale. Per i più coraggiosi possibilità di fare il bagno nella splendida baia di Campese. Terreno misto: terra battuta, rocce granitiche, esposto al sole a tratti. Attrezzatura: bastoncini, scarpe da trekking, acqua almeno 1 litro e mezzo, pranzo al sacco, cappello, crema solare, occhiali da sole, costume e telo mare (facoltativi). Ritrovo: ore 10:00 Giglio Porto, Info Park – Lunghezza: circa 6 km; dislivello in salita circa 400 mt, in discesa circa 400 mt – Durata: 6 ore – Difficoltà: media – Su prenotazione € 8; € 4 (5-12 anni). Si consiglia la partecipazione ai maggiori di anni 12.

SABATO 24 MAGGIO



Missione natura dal Porto alle Caldane e ritorno

Nella **Giornata Europea dei Parchi**, un trekking lungo le scogliere del Giglio attraversando due meravigliose spiagge. Durante il percorso brevi attività di immersione nella natura e di esplorazione condivise; una gita per tutta la famiglia. Terreno misto: terra battuta, rocce granitiche, esposto al sole. Attrezzatura: scarpe da trekking, acqua almeno 1 litro e mezzo, pranzo al sacco, cappello, crema solare, occhiali da sole, costume e telo mare. Ritrovo: ore 10:00 Giglio Porto, Info Park – Lunghezza: circa 5 km (andata e ritorno); dislivello minimo Durata: 6 ore – Difficoltà: facile – Su prenotazione. € 8; € 4 (5-12 anni), gratuito 0-4 anni. Bambini piccoli solo trasportati nel marsupio o nell'apposito zaino.

DOMENICA 25 MAGGIO



Alla ricerca del discoglossa - citizen science con l'esperto

'Isole Rare' è un progetto condotto dal Parco Nazionale grazie a fondi del PNRR, centrato sulla tutela di habitat e di specie, importanti per i nostri ambienti insulari. Trekking da Giglio Castello a Campese attraverso il Bosco del Dolce, durante il quale, guidati da un esperto naturalista, andremo alla scoperta dell'habitat di un piccolo anfibio endemico del mediterraneo - il Discoglossa sardo - che, nell'Arcipelago Toscano, vive al Giglio e a Montecristo ed è l'unico anfibio dell'isola. Attrezzatura: scarpe da trekking, acqua almeno 1 litro e mezzo, pranzo al sacco, cappello, crema solare, occhiali da sole. Ritrovo: ore 10:00, Giglio Castello – Durata: 5 ore circa – Difficoltà: media. Su prenotazione, gratuito. Bambini piccoli solo trasportati nel marsupio o nell'apposito zaino.

Estate nel Parco

I MARTEDI' DEL PARCO

OGNI MARTEDI' L'ESTATE È PER I PIÙ PICCOLI



Per bambini: appuntamento con la natura

Appuntamento con la scoperta delle ricchezze naturali dell'isola dedicato ai più piccoli: incontri settimanali con la Guida Parco il martedì mattina, che alterneranno un laboratorio sui minerali dell'isola e una passeggiata nel bosco per conoscere, attraverso il gioco, il mondo degli alberi e delle piante. Ritrovo: ore 10:30 Piazza Gloriosa, Giglio Castello – Durata: 2 ore. Evento gratuito su prenotazione, massimo 10 partecipanti.

I MERCOLEDI' DEL PARCO

NEI MERCOLEDI' ESTIVI SI ALTERNANO TRE ESCURSIONI SERALI



Trekking al tramonto da Giglio Campese al Faraglione con bagno finale

11 E 25 GIUGNO - 9 E 23 LUGLIO - 6 E 20 AGOSTO - 3 E 10 SETTEMBRE

Partendo da Giglio Campese, si imbecca il bellissimo e ombreggiato sentiero che conduce al Faraglione. Un tracciato affascinante e vario, da percorrere prestando particolare attenzione in alcuni tratti scoscesi, conduce al punto panoramico che offre una visione quasi completa della parte occidentale dell'isola: la costa dalla Baia di Campese fino alla punta del Fenaio, nelle giornate limpide l'isola di Montecristo a nord e, a sud, il promontorio del Franco. Proprio davanti allo sguardo lo spettacolo dell'imponente Faraglione. Sosta bagno alla Cala dei Pozzarelli. Terreno misto, terra battuta e rocce, esposto al sole. Attrezzatura: scarpe da trekking, acqua almeno 1 litro e mezzo, cappello, crema solare, occhiali da sole, costume e telo mare. Ritrovo ore 18:30 Giglio Campese sotto la Torre – Durata 2 ore – Difficoltà: media. Su prenotazione, € 8 – € 4 ridotto (8-12 anni).

Alla scoperta del frutteto - trekking con degustazione

18 GIUGNO, 30 LUGLIO E 27 AGOSTO



Una panoramica passeggiata naturalistica ci condurrà in località Scopeto, dove Michele Galeotti coltiva un frutteto e una vigna e, negli ultimi anni, ha unito la passione per la terra a quella per la cucina: assaggeremo i suoi semplici piatti a km0 e il vino tipico dell'isola, cenando all'aperto davanti al tramonto. Ritrovo: ore 19 Giglio Castello – Durata: 3 ore – Su prenotazione € 35, ridotto € 25 (5-12 anni) comprensivi di escursione guidata e degustazione.



Giro in barca al tramonto con Guida Parco

2 E 16 LUGLIO - 13 AGOSTO

Un'escursione in barca lungo le coste dell'isola con la presenza a bordo di una Guida Parco che farà scoprire ai partecipanti i siti più caratteristici, alcuni dei quali raggiungibili solo via mare: la Guida trasmetterà ai partecipanti informazioni sull'evoluzione geologica del Giglio e sulla biodiversità marina dell'isola, con la speranza di avvistare fauna e avifauna durante la navigazione. Lungo il percorso per chi vuole sarà possibile tuffarsi nelle acque cristalline. Attrezzatura: piccolo zaino, acqua almeno 1 litro e mezzo, snack, cappello, crema solare, occhiali da sole, costume e telo mare. Ritrovo: Info Park Giglio Porto – Durata: circa 3 ore. Su prenotazione, € 55, ridotto 5- 12 anni € 35.



I GIOVEDÌ DEL PARCO

**IL GIOVEDÌ E' DEDICATO ALL'ARCHEOLOGIA
DI GIANNUTRI**



Escursione giornaliera – Tour con visita storica, nave da Giglio Porto inclusa

OGNI GIOVEDÌ DAL 19 GIUGNO ALL'11 SETTEMBRE

In partenza da Giglio Porto, una proposta di visita comprensiva di traghetto alla scoperta della storia della piccola isola di giannutri. Ritrovo ore 10 con la guida al porto dell'isola del Giglio, partenza ore 10.30 con motonave Maregiglio. Arrivo a Giannutri dopo un'ora di navigazione. La visita inizia dalla baia di Cala Maestra per proseguire tra le scogliere rocciose e i sentieri profumati di macchia mediterranea, fino ai resti della Villa Imperiale di Domiziano risalente al I secolo d.C. - sito archeologico legato alla potente famiglia dei Domizi Enobarbi di cui Nerone fu un discendente. A fine escursione tempo libero con possibilità di bagno a Cala Maestra o Cala Spalmatoio oppure di visita guidata del Mosaico del Labirinto recentemente restaurato (costo € 8 da pagare in loco a partire da 19 anni, gratis da 0 a 18 anni). Durata: 2 ore circa – Difficoltà: facile – Ticket € 45, ridotto € 28 ragazzi 5-12 anni, esenti bambini 0-4 anni.

I VENERDI' DEL PARCO

NEI VENERDI' ESTIVI AL MATTINO TREKKING CON BAGNO FINALE

Trekking da Giglio Castello a Giglio Campese con bagno finale

13 E 27 GIUGNO - 11 E 25 LUGLIO - 8 E 22 AGOSTO - 5 SETTEMBRE

Partenza dallo splendido borgo medievale di Giglio Castello, dopo una breve visita si esce dalle mura pisane e si imbecca una mulattiera che scende lungo il versante ovest fra piccole vigne terrazzate, pozzi e corsi d'acqua stagionali importantissimi per l'ecologia dell'isola. Il profumo intenso della macchia mediterranea e il panorama sulla baia del Campese ci accompagneranno in questa bella passeggiata. Al termine, per chi lo desidera, bagno nelle acque cristalline della baia. Ritrovo: ore 8 Piazza Gloriosa, Giglio Castello – Durata: 2 ore - Su prenotazione, € 8 – € 4 ridotto (5-12 anni), gratuito 0-4 anni. Bambini piccoli solo trasportati nel marsupio o nell'apposito zaino.



Trekking da Giglio Castello all'Arenella con bagno finale

20 GIUGNO, 4 E 18 LUGLIO - 1, 15 E 29 AGOSTO, 12 SETTEMBRE

Da Giglio Castello utilizzando la vecchia mulattiera, tra antichi terrazzamenti e macchia mediterranea, un sentiero panoramico lungo circa 1 chilometro e mezzo con 400 metri di dislivello, ci conduce alla Cala dell'Arenella. Giunti alla Cala è imperdibile l'esperienza del bagno, il fondale molto vario alterna sabbia, scogli e prati di posidonia, l'habitat ideale per la fauna marina! Rientro in autonomia. Ritrovo: ore 8 Piazza Gloriosa, Giglio Castello – Durata: 2 ore – Su prenotazione, € 8 – € 4 ridotto (5-12 anni), gratuito 0-4 anni. Bambini piccoli solo trasportati nel marsupio o nell'apposito zaino.



Autunno nel Parco

SABATO 4 OTTOBRE

Missione natura dal Porto alle Caldane e ritorno

Trekking lungo le scogliere del Giglio partendo da Porto e attraversando 2 meravigliose spiagge; durante il percorso brevi attività di immersione nella natura e di esplorazione condivise... una gita per tutta la famiglia. Terreno misto: terra battuta, rocce granitiche, esposto al sole. Attrezzatura: scarpe da trekking, acqua almeno 1 litro e mezzo, pranzo al sacco, cappello, crema solare, occhiali da sole, costume e telo mare.

Ritrovo: ore 10:00 Giglio Porto, Info Park – Lunghezza: circa 5 km (andata e ritorno); dislivello minimo – Durata: 6 Ore – Difficoltà: facile – Su prenotazione. € 8; € 4 (5-12 anni), gratuito 0-4 anni. Bambini piccoli solo trasportati nel marsupio o nell'apposito zaino.





SABATO 11 OTTOBRE

Giglio coast to coast

Un percorso che unisce più sentieri permettendoci di partire dal lato orientale dell'isola ed arrivare a quello occidentale, passando per il borgo medievale di Giglio Castello; un viaggio nella natura che cambia con il mutare dell'ambiente naturale e con la storia e la cultura locale. E per i più coraggiosi la possibilità di fare il bagno al termine nella splendida baia del Campese. Terreno misto: terra battuta, rocce granitiche, esposto al sole a tratti. Attrezzatura: bastoncini, scarpe da trekking, acqua almeno 1 litro e mezzo, pranzo al sacco, cappello, crema solare, occhiali da sole, costume e telo mare (facoltativi).

Ritrovo: ore 10:00 Giglio Porto, Info Park – Lunghezza: circa 6 km; dislivello in salita circa 400 mt, in discesa circa 400 mt – Durata: 6 Ore – Difficoltà: media – Su prenotazione € 8; € 4 (5-12 anni). Si consiglia la partecipazione ai maggiori di anni 12.



SABATO 18 OTTOBRE

Da Giglio Castello a Capel Rosso, colori autunnali in alto mare

Un percorso ad anello che ci porta da Castello fino al faro di Capel Rosso attraversando ambienti molto vari, che ci permetteranno la visione a 360° di questa straordinaria isola dell'arcipelago. Panorami mozzafiato e natura incontaminata si alternano lungo questo tragitto, sempre a mezza costa in continuo saliscendi, tra poggi e macchia mediterranea ancora profumata e arricchita delle bacche autunnali; il rientro si effettuerà lungo la strada carrozzabile che riporta a Giglio Castello.

Terreno misto, terra battuta e rocce granitiche, parzialmente esposto al sole. Attrezzatura: bastoncini, scarpe da trekking, acqua almeno 1 litro e mezzo, pranzo al sacco, cappello, crema solare, occhiali da sole. Ritrovo: ore 10:00 Piazza Gloriosa, Giglio Castello – Durata: 7 ore – Lunghezza: circa 14 km; dislivello in salita 600 mt; in discesa 600 mt – Difficoltà: impegnativo (per la lunghezza del percorso) – Su prenotazione € 8; € 4 (5-12 anni). Si consiglia la partecipazione ai maggiori di anni 12.



SABATO 1 NOVEMBRE

Faro del Fenaio anello di Scopeto

Trekking panoramico tra agricoltura, natura e mostri di pietra.

Descrizione del percorso: trekking tra orti e natura con panorami mozzafiato. Dopo una breve visita di Giglio Castello partenza per il trekking attorno al promontorio del Fenaio e attraverso la valle dell'Olivello, fino a raggiungere la baia del Campese. Al termine del trekking possibilità di fare un bagno in spiaggia. Terreno misto, terra battuta e rocce granitiche, esposto al sole. Attrezzatura: bastoncini consigliati, scarpe da trekking, acqua almeno 1 litro e mezzo, pranzo al sacco, cappello, crema solare, occhiali da sole, costume e telo mare (facoltativi). Ritrovo: ore 10 Giglio Castello fermata bus – Durata: 6 ore – Lunghezza: circa 8 km; Dislivello in salita 175 mt; in discesa 550 mt – Difficoltà: media. Su prenotazione € 8; € 4 (5-12 anni). Si consiglia la partecipazione ai maggiori di anni 12.

Prenotazioni su parcoarcipelago.info/giglio



INFO PARK-CEA

Isola di Giannutri



Calendario attività 2025

Una passeggiata tra storia e natura



Percorso archeologico

A Giannutri, tra scogliere rocciose e sentieri profumati dalla macchia mediterranea, si ammirano i resti di una villa di epoca romana: antico complesso residenziale con scalo marittimo, un tempo quartier generale per la sosta dei velieri e per l'otium, fu costruito nel I secolo d.C. dalla potente famiglia dei Domizi Enobarbi di cui Nerone fu un discendente. La visita è arricchita da nuovi elementi archeologici oggetto di recenti restauri: in seguito alle operazioni di consolidamento di tre stanze mosaicate, tornano a splendere gli ambienti delle tabernae, decorati da mosaici geometrici. Il biglietto di ingresso aiuta a finanziarne la manutenzione e la cura. Durata: 40 minuti circa – Difficoltà: facile – Ticket € 10; esenti bambini e ragazzi 0-18 anni, disabili e loro accompagnatori.



Percorso naturalistico

Giannutri è un'isola verde e ventosa, completamente inserita nel Parco Nazionale Arcipelago Toscano, compreso il mare antistante. La macchia mediterranea prevale sulla roccia, ma sull'isola si trovano anche pini marittimi e di Aleppo. Fioriscono euforbie, ginepri e rosmarino. Un piccolo paradiso: larga 500 metri, lunga circa 5 chilometri, si può godere interamente, con una bella passeggiata. Accompagnati dalle Guide abilitate è possibile uscire dal "corridoio" - la strada che collega Cala Spalmatoio a Cala Maestra, l'unica percorribile in autonomia - e scoprire i sentieri dell'isola e la sua natura maestosa. – Durata 1 ora e 30'. Ticket € 10; ridotto € 5 ragazzi 5-12 anni; esenti bambini 0-4 anni, disabili e loro accompagnatori.



Le visite sono possibili dalla primavera all'autunno in base al calendario annuale disponibile sul sito di prenotazione parcoarcipelago.info/giannutri.



Escursione giornaliera – Tour con visita storica e naturalistica, nave da Porto S. Stefano inclusa



In partenza da Porto Santo Stefano, una proposta di visita comprensiva di traghetto alla scoperta della piccola isola del Parco Nazionale. Ritrovo ore 9:30 con la guida al porto, Banchina Toscana, imbarco ore 9:45 con motonave Maregiglio. Arrivo a Giannutri dopo un'ora di navigazione. Giornata dedicata alla scoperta della storia e della natura dell'isola, è infatti prevista la visita guidata al complesso archeologico della Villa Romana e un'escursione naturalistica. La visita inizia dalla baia di Cala Maestra da cui si raggiungono i resti di una Villa di epoca romana tra le scogliere rocciose e i sentieri profumati della macchia mediterranea. Segue la visita naturalistica all'interno dell'area protetta con una durata di circa un'ora, il percorso sarà adeguato alla stagione e alle condizioni metereologiche. La pausa pranzo, con pranzo al sacco a cura dei partecipanti, è prevista al termine della visita storica o lungo il percorso naturalistico in base alle tempistiche della giornata. A fine escursione tempo libero con possibilità di bagno a Cala Maestra o Cala Spalmatoio. Durata: 2 ore e 30' circa (solo escursione) – Difficoltà: facile – Ticket € 60 intero, ridotto € 38 ragazzi 5-12 anni, esenti bambini 0-4 anni. Le visite sono possibili dalla primavera all'autunno in base al calendario annuale disponibile sul sito di prenotazione parcoarcipelago.info/giannutri



Escursione giornaliera – Tour con visita storica, nave da Giglio Porto inclusa OGNI GIOVEDÌ DAL 19 GIUGNO ALL'11 SETTEMBRE



In partenza da Giglio Porto, una proposta di visita comprensiva di traghetto alla scoperta della storia di Giannutri.
Vedi dettaglio pag 100 (Giglio)



Le visite sono possibili dalla primavera all'autunno in base al calendario annuale disponibile sul sito di prenotazione parcoarcipelago.info/giannutri.

IL MOSAICO DEL LABIRINTO

Il Sito archeologico di Giannutri offre un nuovo prezioso gioiello da visitare: il Mosaico del Labirinto. Le sue tessere bianche e nere hanno ritrovato il loro antico splendore dopo un complesso restauro. Ora campeggia al centro del labirinto il mito greco di Teseo che uccide il Minotauro e di lato quello di Arianna che attende il suo eroe impugnando il famoso gomitolino di filo. La posizione attuale del reperto non è quella del primo rinvenimento, davanti all'ingresso della villa ma, per ragioni di conservazione, il mosaico è stato ricollocato all'interno di un suggestivo ambiente chiuso, anch'esso di origine romana, il cosiddetto 'criptoportico'. E' possibile visitare il Mosaico del Labirinto al costo di 8 €, rivolgendosi alle Guide Parco, presenti sulle imbarcazioni e sull'isola. Disponibile anche un ticket cumulativo Villa Romana + Mosaico al costo di € 15, ridotto € 8 (5-12 anni).



NOVITÀ 2025: SERVIZI ALBA E TRAMONTO!

Dal 12 giugno al 14 settembre, nei giorni di giovedì, venerdì, sabato e domenica è possibile effettuare le seguenti visite guidate ed escursioni, dedicate a chi soggiorna a Giannutri o la raggiunge con la propria imbarcazione.

Visita naturalistica il venerdì, il sabato e la domenica mattina

Agevole trekking nelle ore più fresche del giorno, per scoprire l'area protetta di Giannutri, visitabile solo con Guida, e raggiungere il faro di Capel Rosso. Ritrovo: ore 8:30 – Durata: 2 ore – Difficoltà facile – Su prenotazione € 10, ridotto € 5 (5-12 anni).

Vista archeologica il giovedì, venerdì e sabato sera

Visita della Villa Domizia e del Mosaico del Labirinto; al termine degustazione di prodotti locali e aperitivo al tramonto presso uno dei bar dell'isola. Ritrovo ore 18:30 – Durata: 1 ora e 30' – Difficoltà: facile – Su prenotazione, € 35 tariffa unica (0-10 anni gratuito).

Primavera nel Parco

SABATO 24 MAGGIO

Geo Experience: Giannutri Nord-Sud

In occasione della **Giornata Europea dei Parchi** un trekking per valorizzare le emergenze geologiche di Giannutri, accompagnati dai geologi Luca Foresi e Gianluca Cornamusini - Università di Siena. Il percorso attraversa l'isola da nord a sud, fino a raggiungere il Faro di Capel Rosso, con soste a Cala Maestra e Cala Brigantina. Raggiunto il Faro, in località i Grottoni potremo osservare le imponenti azioni del processo carsico: grandi doline, grotte e archi dalle dimensioni inaspettate. Ritrovo con la guida: ore 9:30 Porto Santo Stefano, Banchina Toscana, imbarco compagnia Maregiglio – durata: 5 ore con sosta breve per il pranzo – difficoltà: media. Gratuito, su prenotazione. Passaggio marittimo a cura dei partecipanti.

Prenotazioni online sul sito parcoarcipelago.info/giannutri.



Ticket di accesso all'area protetta

Per chi sbarca sull'isola con mezzi propri è possibile acquistare il ticket di accesso all'area protetta dovuto all'Ente Parco (€ 2,5) presso i bar di Cala Spalmatoio e di Cala Maestra oppure online, sul sito parcoarcipelago.info/giannutri.

Raggiungere l'isola

L'isola è collegata da Porto Santo Stefano in base al calendario disponibile sul sito maregiglio.it (partenza ore 10:00 rientro ore 16.00). Durante la stagione estiva è attivo un collegamento settimanale (il giovedì) anche dall'isola del Giglio.



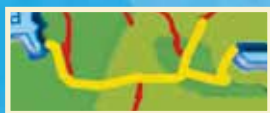
AVENZA MAPS

Scaricando l'applicazione gratuita, sulla piattaforma di Avenza maps, sono disponibili le carte ufficiali di [Giglio](#) e [Giannutri](#)





Il "corridoio" - La strada che collega Cala Spalmatoio a Cala Maestra è l'unica percorribile in autonomia





Le strutture ricettive CETS

La certificazione delle strutture di accoglienza nell'ambito della Carta Europea del Turismo Sostenibile nelle Aree Protette (CETS) Fase 2 è uno strumento per orientare il visitatore nella scelta delle eccellenze del territorio. Numerose strutture hanno aderito al disciplinare elaborato sotto la supervisione di Europarc Federation e di Federparchi, con il coinvolgimento degli operatori della filiera turistica locale. Gli operatori hanno sottoscritto una serie di impegni con l'Area Protetta:

- 1 - migliorare l'offerta turistica e rafforzare la collaborazione con il Parco;
- 2 - porre attenzione al proprio comportamento ambientale;
- 3 - sostenere lo sviluppo locale e la tutela del territorio.

Ecco l'elenco delle strutture ricettive che hanno ottenuto la certificazione e il diritto di fregiarsi del marchio CETS.

Per maggiori informazioni inquadra il QR



Agriturismo dei Girasoli, Portoferraio
Tel. 339 419 2257 - agriturismodeigirasoli.com

Agriturismo La Lecciola, Rio nell'Elba
Tel. 349 3541404 - lalecciola.com

Azienda Agricola Le Sughere del Montefico, Rio Nell'elba - Tel. 345 3585035 - lesughere.it

Camping Appartamenti Tallinucci, Capoliveri
Tel. 0565 964069 - campingtallinucci.it

Camping Enfolà, Portoferraio
Tel. 0565 939001 - campingenfolà.com

Camping Laconella, Capoliveri
Tel. 0565 964228 - campinglaconella.it

Camping Valle Santa Maria, Capoliveri
Tel. 0565 964228 - vsmaria.it

Camping Village Elba Doc, Cavo
Tel. 0565 949966 - elbadoc-campingvillage.it

Camping Village Scaglieri, Portoferraio
Tel. 0565 969940 - campingscaglieri.it

Casa Per Ferie Sassi Turchini, Porto Azzurro
Tel. 392 2394607 - sassiturchini.org

Hotel Barracuda, Marina Di Campo
Tel. 0565 976893 - hotelbarracudaelba.it

Hotel Biodola, Portoferraio
Tel. 0565 974812 - biodola.it

Hotel Casa Rosa, Portoferraio
Tel. 0565 969931 - elbasolare.it/hotel-isola-elba/hotel-casa-rosa

Hotel Corallo, Pomonte
Tel. 0565 906042 - elbacorallo.it

Hotel Capo Sud, Capoliveri
Tel. 0565 964021 - hotelpaposud.it

Hotel Danila, Portoferraio
Tel. 0565 969915 - hoteldanila.it

Hotel Del Golfo, Marciana
Tel. 0565.9021 - hoteldelgolfo.it

Hotel Fabricia, Portoferraio
Tel. 0565 933181 - hotelfabricia.com

Hotel Frank's, Capoliveri - Tel. 0565 968144 - frankshotel.com

Hotel Galli, Fetovaia - Tel. 0565 988035 hotelgalli.it

Hotel Hermitage, Portoferraio Tel. 0565 9740 - hotelhermitage.it

Hotel Il Caminetto, Portoferraio Tel. 0565 915700 - hotelilcaminetto.it

Hotel Montemerlo, Fetovaia Tel. 0565 988051 - hotelfetovaia.it

Hotel Paradiso, Portoferraio Tel. 0565 939034 - hotelparadisoelba.it

Hotel Punto Verde, Marina di Campo Tel. 329 3427411 - puntoverdehotel.it

Hotel Ristorante Villa Rita, Marciana Tel. 0565 908095 - villarita.it

Hotel Sant'anna del Volterraio, Rio Tel. 0565 961219 - volterraio.it

Hotel Scoglio Bianco, Portoferraio Tel. 0565 939036 - scogliobianco.it

Hotel Villa Ottone, Portoferraio Tel. 0565 933042 - villaottone.com

Hotel Viticcio, Portoferraio Tel. 331 2716471 - hotelviticcio.it

Tenuta Delle Ripalte, Capoliveri Tel. 0565 94211 - tenutadelleripalte.it

Residence Capobianco, Portoferraio Tel. 0565 915308 - residencecapobianco.it

B&B Villa El Mar, Portoferraio Tel. 347 481 6227 - villaelmar.it

Hotel Campese, Giglio Campese Tel. 0564 804003 - hotelcampese.com

Hotel Castello Monticello, Giglio Porto Tel. 379 1380303 - hotelcastellomonticello.com

Hotel La Guardia, Giglio Porto Tel. 0564 808077 - laguardiahotel.it

La Mandola Eco Hostel, Capraia Isola Tel. 0586 1754324 - lamandolacapraia.com

Il Gamberino, Capraia Isola Tel. 335 627 4056 ilgamberino.capraia@gmail.com

Parco Nazionale
Arcipelago Toscano

islepark.it

informazioni
e prenotazioni Info Park
Tel. 0565 908231

parcoarcipelago.info



Foto:

Alex Catardi; A. Pierce Alamy Stock Photo; Cosmomedia; Fabio Guidi; Gipodesigner; Giuseppina Della Bianca; Laura Carricato; Legambiente Arcipelago Toscano; Life Sea.Net; Mariella Ugolini; Mario Napoleone; Roberto Ridi per il PNAT; Wildestanimal Alamy Stock Photo.





Sostieni *la* nostra straordinaria natura



con il tuo
5xMILLE

il codice fiscale del Parco per sostenerlo nel suo impegno per la conservazione della natura

9 1 0 0 7 4 4 0 4 9 7

Nella dichiarazione dei redditi si può donare il proprio 5 per 1000 agli "Enti Gestori delle aree protette" oppure al "Finanziamento della ricerca scientifica e della università" sostenendo così anche un'area protetta...

www.islepark.it